



EUROVELO 11

Маршрут по Латгалии



Эта часть международного велосипедного маршрута проходит по восточной части Латвии, расположенной в приграничной зоне Европейского союза. Здесь можно познакомиться с культурой балтов, древними традициями и современными акцентами, а также полюбоваться идиллическими сельскими пейзажами, и все это — наслаждаясь непревзойденным гостеприимством латгальцев.



Ведущий партнер:

Общество «Партнерство
Лудзенского района»
ludzaspartneriba.lv



Деловые партнеры:



Общество «Партнерство
Краславского района»
www.kraslavaspartneriba.lv



Общество «Сатэка»
www.sateka.lv



Партнерство Даугавпилского и
Илукстского краев «Каймини»
daugavpils.partneribas.lv



Общество «Партнерство общин
Резекненского района»
www.rezeknespartneriba.lv



Общество «Партнерство Балвского района»
www.balvi.partneribas.lv



Общество «Партнерство Преильского
района»
www.preilupartneriba.lv



Ассоциация туризма Латгальского региона
«Эзерземе»
Facebook /latgale.travel



Подробную информацию о туризме в Латгалии
смотрите здесь:

latgale.travel



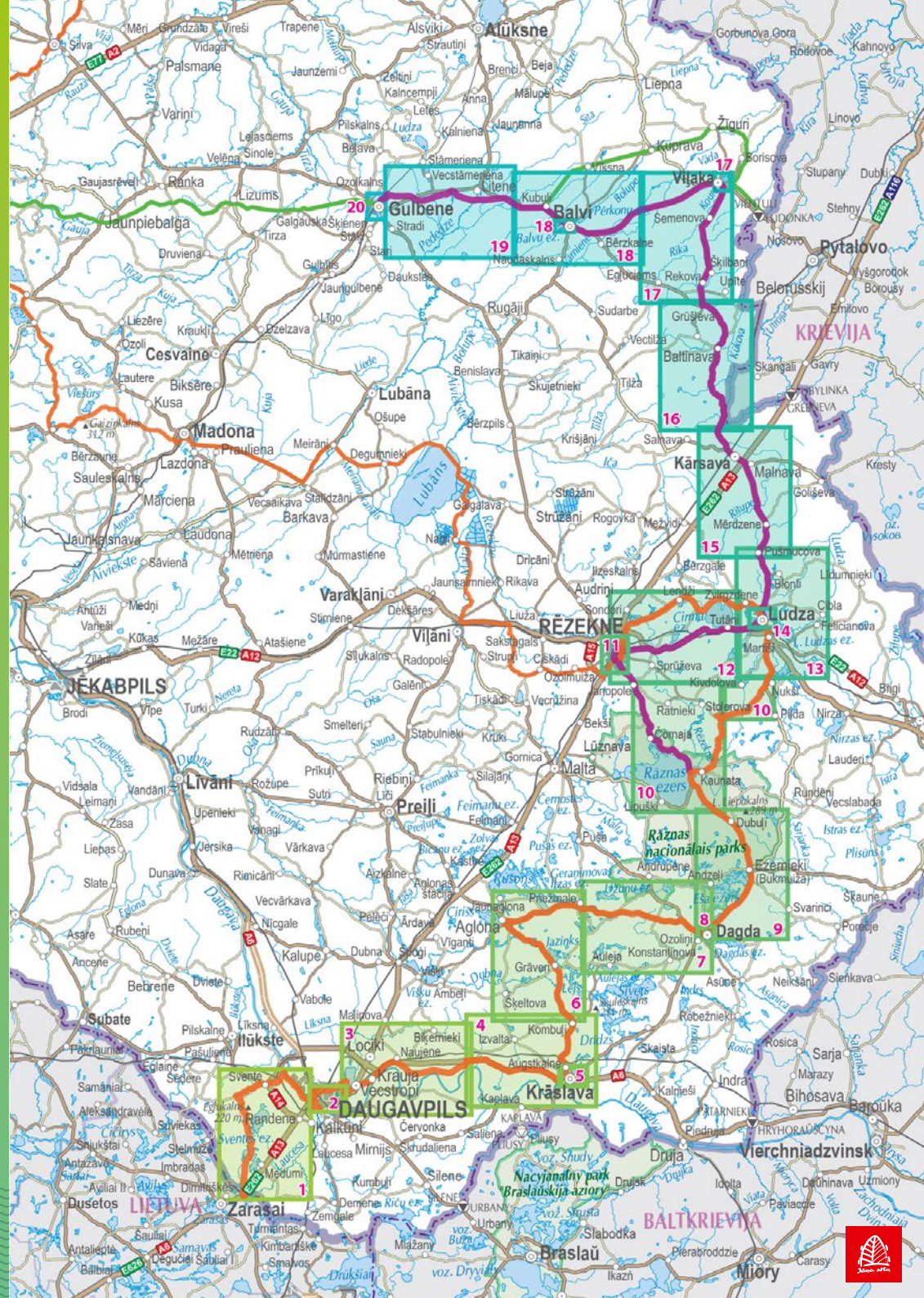
Латгальский этап EuroVelo 11 — это классика велотуризма для знакомства с Латвией и ее региональными различиями. Особенно интересным путешествие становится благодаря формам рельефа с выразительными возвышенностями и живописными озерами, оставшимися после ледникового периода. Содержание маршрута соткано из древних культурных традиций балтов и историй возникновения названия Латвийского государства, типичных сельских культурных пейзажей и нетронутых природных территорий, а дополнением послужат аристократическое усадебное наследие и бытовые проявления католицизма. В жизни приграничного региона всегда присутствовало взаимодействие с соседними народами — русскими (с особым акцентом на консервативных традициях староверов), белорусами, литовцами (сохранилось множество свидетельств со времен Речи Посполитой) и эстонцами (о чем повествуют истории о лутси — этнической группе латвийских эстонцев-католиков). Путешествовать по этому веломаршруту очень комфортно благодаря расположенным по пути городам, которые являются крупнейшими центрами по предоставлению услуг, и в которых в концентрированном виде представлены достойные восхищения национальные достижения XXI века.

Латгальцы особенно знамениты своим гостеприимством, и с ними можно без труда общаться по-русски, но если в какой-то момент вы захотите побыть наедине с собой — вдали от дружеских бесед и местных услуг, то в этом вам поможет маркировка, сделанная на протяжении всего маршрута. На пути к приключениям вам будет полезна эта карта и информация, которую вы найдете на latgale.travel, — так что одно из самых запоминающихся велопутешествий по странам Балтии может начинаться!

Несмотря на то, что на некоторых отрезках маршрута вы, возможно, встретите больше диких зверей, чем людей, мы все-таки искренне рекомендуем вам добавить в свою копилку опыта ощущения, испытываемые человеком, которого искренне ждут и за которым заботливо ухаживают гостеприимные латгальцы.

ОБОЗНАЧЕНИЯ

	цифра — достопримечательность		активный отдых		магазин
	цифра — место для ночлега		мастер-класс / мастерская (по предварительной записи)		ремонт велосипедов
	места для ночлега		ремесла		место для купания
	питание		рыбалка		прокат лодок
	места для отдыха		места для кемперов		катание на лошадях
	активный отдых		информация		автовокзал
	велосервис		интернет		медицинское учреждение
	информация		место водозабора / источник		аптека
	кафе		прокат велосипедов		банкомат
	ресторан		автомобильная заправочная станция		другой интересный объект
	места для ночлега с количеством мест		Кулинарное наследие Латгалии		Кулинарное наследие Латгалии
	гостиница		Латвийское наследие		веломаршрут регионального значения
	место для установки палаток		узкоколейная железнодорожная линия		маршрут Eirovelo
	достопримечательность		эстрада		местные маркированные веломаршруты
	исторический объект		узкоколейная железнодорожная линия		местные маркированные веломаршруты
	музей		местный производитель (возможность приобрести местную продукцию)		веломаршрут «Зеленые дороги»
	церковь		баня		
	стоянка		почта		
	природная тропа / парк		библиотека		
	место для отдыха		сервис		



ДАУГАВПИЛСКИЙ КРАЙ ОТ ГРАНИЦЫ ЛР – ДАУГАВПИЛС



1 Природный парк «Medumu ezeraine»

Природный парк (1375 Га) в окрестностях охраняемого ландшафта Аугшмежа. Медуми, Медумская вол. Т. 29431360 55.7917, 26.3407

2 Усадьба «Sventes muiža» и коллекция военной техники

Усадьба Михаила Казимира Платера-Зибера XIX века и прогулочная тропа, проложенная по парку. ул. Алеяс, 7, Сvente, Свентская вол. Т. 65427822 55.9032, 26.3762

3 Лыжная база «Eglukalns»

Рай для лыжников и сноубордистов, три трассы – слаломная, семейная и для спуска на надувных камерах. «Kalnāji», Свентская вол. Т. 22034430 55.8740, 26.3292

4 Судмальское городище

В Судмальском городище есть благоустроенное место для отдыха и информационный стэнд. «Pīcuļi», Свентская вол. Т. 29431360 55.9011, 26.3441

5 Клуб парашютного спорта D.I.S.K

Гривский аэродром, Калкунская вол. Т. 29265931 55.8922, 26.4658



1. «Sventes muiža»****

(см. в достопримечательностях) (24)

2. Гостевой дом «Rudziruķes»

«Rudziruķes», Сvente, Свентская вол., Т. 20003188 55.9025, 26.3846 (25) ☕

3. Гостевой дом «Vajāri»

Урбанишки, Свентская вол. Т. 25923550 55.9253, 26.4218 (15)



Ресторан «Sventes muiža»

(см. в достопримечательностях)



Кафе-пекарня «Rudziruķes»

(см. в местах для ночлега)



Коттедж «Pakrasti»

«Pakrasti», Свентская вол. Т. 29184760 55.8523, 26.3653

Комплекс отдыха «Saulesstari»

ул. Алеяс, 44, Медуми, Медумская вол. Т. 22052626 55.7896, 26.3494

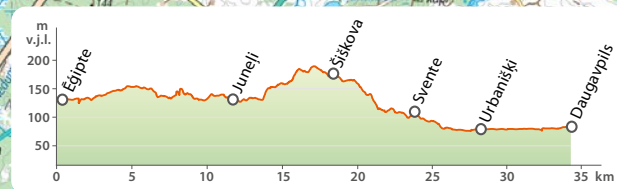
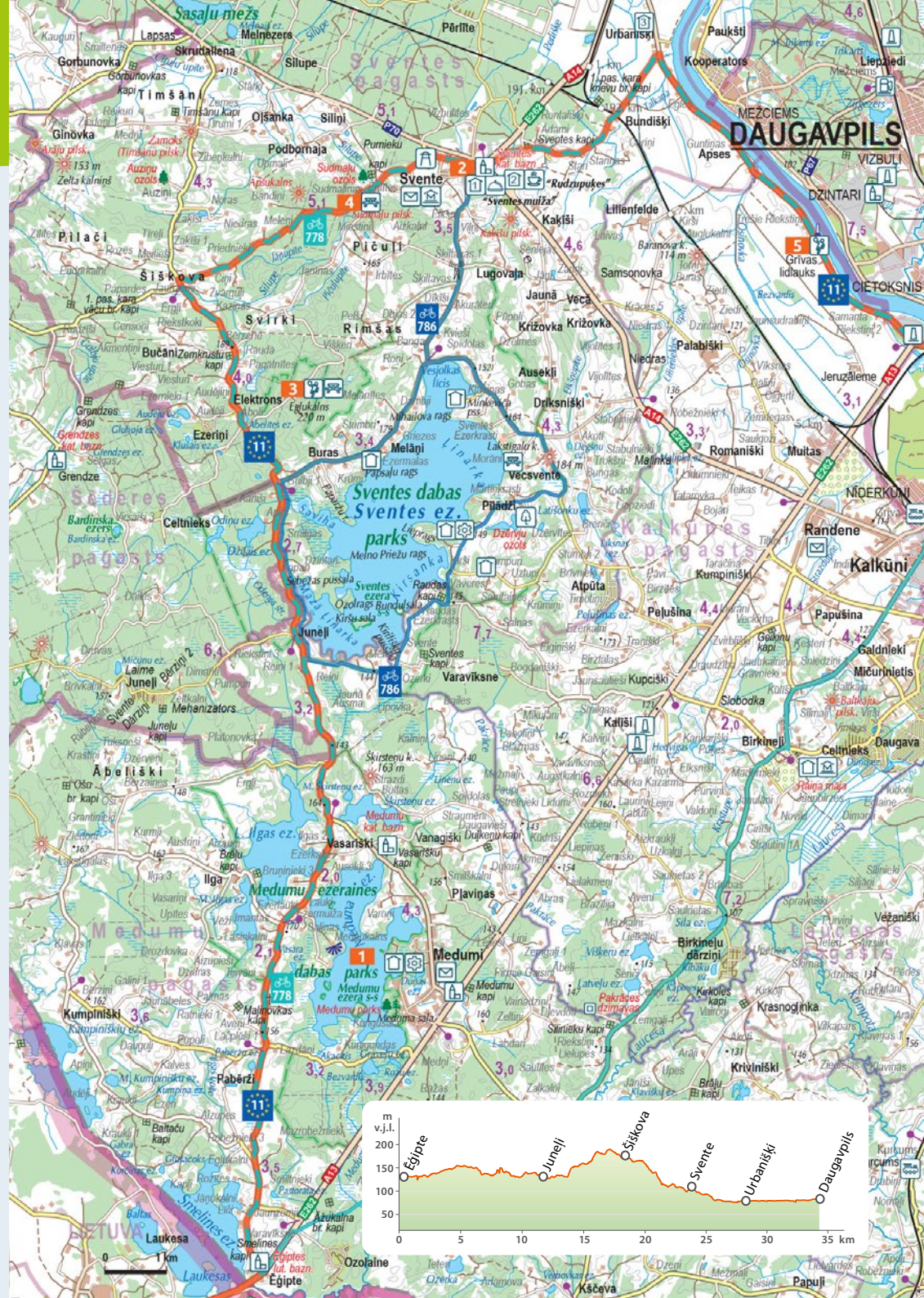


Даугавпилсский туристический информационный центр

ул. Ригас, 22а, Даугавпилс Т. 65422818, 26444810 www.visitdaugavpils.lv 55.87063, 26.51682

Агентство самоуправления Даугавпилсского края по делам туризма, отдыха и культуры «ТАКА»

ул. Ригас, 22, Даугавпилс Т. 65476748, 29431360 55.8685, 26.5099





1 Даугавпилсская крепость

Даугавпилсская крепость является уникальным памятником архитектуры, культуры и истории государственного значения, а также единственной в Восточной Европе крепостью, построенной в первой половине XIX века и сохранившейся практически без изменений. В крепости предлагаются интереснейшие экскурсии, есть возможность посетить Даугавпилсский центр летучих мышей, экспозицию исторических нарядов «Сундук воспоминаний», антикварный салон-магазин «Housevintage», художественную галерею «Белая лошадь», музей Первой мировой войны «Pie komendantā», а также осмотреть исторические пушки и медицинскую выставку, посвященную контрацепции. ул. Николая, 5, Даугавпилс Т. 65424043, 28686331 55.88389, 26.4957



2 Даугавпилсский Арт-центр имени Марка Ротко

Многофункциональный центр современного искусства, которым является единственным местом в Восточной Европе, где можно ознакомиться с оригинальными работами Марка Ротко. ул. Михаила, 3, Даугавпилс Т. 65430253 55.8837, 26.4975



1

3 Культурно-информационный центр Даугавпилсской крепости

Здесь можно получить информацию об истории Даугавпилсской крепости, посмотреть экспозицию исторических чертежей, фотографий и солдатской формы, заказать познавательные экскурсии по крепости, а также купить сувениры. ул. Николая, 5, Даугавпилс Т. 65424043, 28686331 55.8839, 26.4958



4 Латгальский зоосад

Великолепная коллекция тропических животных в искусственных джунглях; во дворе можно посетить Дом насекомых и Европейский городок кроликов. ул. Виенибас, 27, Даугавпилс Т. 65426789, 29621191 55.8738, 26.5098



5 Даугавпилсский центр инноваций.

Наука в осязаемом и наглядном виде, интереснейшие и познавательные занятия, эксперименты. ул. Виенибас, 30, Даугавпилс Т. 29411895 55.87361, 26.5122



6 Музей шмаковки

В Музее шмаковки с помощью новейших технологий можно интерактивно изучить процесс изготовления шмаковки, осмотреть аутентичное производственное оборудование, приобрести сувениры с символикой музея шмаковки, получить познавательные брошюры, а также заказать экскурсии. ул. Ригас, 22а, Даугавпилс Т. 65422818, 26444810 55.8707, 26.5170



7 Синагога и музей «Евреи в Даугавпилсе и Латгале»

Даугавпилсская синагога (молитвенный дом «Кадиш») была построена в 1850 году. Здесь находится музей «Евреи в Даугавпилсе и Латгале». Музейная экспозиция рассказывает о жизни и бытовых традициях в Латгале и Даугавпилсе с 1935 года. По предварительной записи. ул. Циетокшня, 38, Даугавпилс Т. 29548760 55.8704, 26.5210



8 Даугавпилсский краеведческий и художественный музей

Один из старейших (1938 г.) и крупнейших музеев в Латгале, где можно ознакомиться с историей культуры Даугавпилса, природной экспозицией, а также посетить тематические выставки. ул. Ригас, 8, Даугавпилс Т. 65424155 55.8692, 26.5117



9 Центр гончарного искусства

Место, где можно познакомиться с культурным наследием Латгале – традициями керамики и гончарного мастерства, а также с закаленной балтийской керамикой раку, которая созревает в жидкой дрожжевой заливке из ржаной муки. Можно посетить смелные и постоянные экспозиции керамики. ул. 18 ноября, 8, Даугавпилс, Т. 65425302 55.8660, 26.5245



10 Даугавпилсский дроболитейный завод

Даугавпилсский дроболитейный завод – единственный в странах Балтии открытый для туристов завод по производству боеприпасов, где находится старейшая в Европе дроболитейная башня. Здесь предлагается осмотреть историческую экспозицию и дроболитейный цех, а также подняться на уникальную башню, под которой находится колодезь для охлаждения глубиной 19 м. ул. Варшавас, 28, Даугавпилс Т. 27766655, 29974604 55.8749, 26.5349



www.visitdaugavpils.lv



Парк отдыха на Эспланаде

Даугавпилс 55.8721, 26.5047



Парк Дубровина

Даугавпилс 55.8703, 26.5122



Променад на берегу озера

Большие Стропы ул. Стропу, 40, Даугавпилс 55.9040, 26.5890



Центральный пляж озера Стропы



Слав по Даугаве на плоту «Sola» или большой лодке «Dina»

Даугавпилс 55.8678, 26.5095



Прокат лодок «Mučas»

ул. Иса, 1, Даугавпилс 55.8579, 26.5461



Парк приключений «Daugavpils Tarzāns»

Перекресток улиц Дзинтару и Кокнесес, ул. Дзинтару, 74, Даугавпилс 55.9216, 26.5824



Прокат электросамокатов в гостинице «Park Hotel Latgola»

ул. Гимназияс, 46, Даугавпилс 55.8719, 26.5172

€ e-skūteru noma

Прокат электровелосипедов, электросамокатов «E-bike»

Центральный пляж озера Стропы, ул. Стропу, 40, Даугавпилс 55.9037, 26.5885

€ bicycle



Даугавпилсский туристический информационный центр

ул. Ригас, 22а, Даугавпилс Т. 65422818, 26444810 www.visitdaugavpils.lv 55.8706, 26.5168

Культурно-информационный центр Даугавпилсской крепости

ул. Николая, 5, Даугавпилс Т. 65424043, 28686331 55.8840, 26.4958



ПРИРОДНЫЙ ПАРК «DAUGAVAS LOKI»



1 Науенский краеведческий музей и Информационный центр природы

Экспозиции, посвященные истории, этнографии и природе края, выставки краевых художников, творческие мастерские, создание Большого лоскутного одеяла Аугштауявы. ул. Сколас, 1, Науене, Науенская вол. Т. 65471321; 55.9314, 26.7161



2 Юзуповский (Юзефовский) парк

Парк, созданный в XIX веке в голландском стиле, где произрастает более 100 различных видов растений. Науене, Науенская вол. Т. 65471321; 55.9289, 26.7147

3 Макет Динабургского замка, городище Вецпилс, природная тропа

Городище (VIII в.) считается местом основания Даугавпилса, раньше здесь находился Динабургский замок. Науенская вол. 55.9120, 26.7248

4 Смотровая вышка в Васаргелишках

Вышка высотой 21 м, с которой открывается вид на Даугаву, когда-то украшавший латвийский денежный знак – банкноту достоинством в 10 латов. Васаргелишки, Науенская вол. 55.9150, 26.8153

5 Деревня Слутишки и Старообрядческий сельский двор

Единственный в Латвии музей такого рода, в котором уникальные духовные и культурные материалы латгальских староверов находятся в аутентичном поселении, где проживают старообрядцы. Слутишки, Науенская вол. Т. 65471321; 55.9138, 26.8856

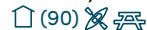


6 Марковская познавательная тропа

Природная познавательная тропа протяженностью 1,6 км, Марковское городище. Маркова, Науенская вол. 55.9167, 26.8925



1. Гостевой дом «Veibuki» Вилюши, 4, Вилюши, Науенская вол., Т. 29493121 55.9246, 26.7043



2. Гостевой дом «Pie draugiem» «Burtnieki», Вилюши, Науенская вол., Т. 29118661 55.9305, 26.7059



3. Мотель «Baltais krogs» ул. Сколас, 1В, Науене, Науенская вол., Т. 29330114 55.9316, 26.7155



4. Кемпинг «Ozianna» Дилевичи, Науенская вол. Т. 29182474 55.9124, 26.7972



5. Кемпинг «Kraisti» Жидина, Науенская вол. Т. 29407124; 55.9204, 26.9067



6. Кемпинг «Daugavas lokos» «Erlavas», Слутишки, Науенская вол. Т. 29493121, 24662655 55.9100, 26.8793



Кафе «Baltais krogs» (см. в местах для ночлега)



Т. 26177457

Кемпинг «Ozianna» (см. в местах для ночлега)



Прокат лодок «Veibuks» (см. в местах для ночлега)

Парк отдыха «Stalkers» Особо благоустроенный парк в живописном месте на берегу Даугавы, природная тропа протяженностью 4,2 км. «Nītiši-13», Науенская вол. Т. 25900041 55.8827, 26.7497



Даугавпилский туристический информационный центр ул. Ригас, 22а, Даугавпилс Т. 65476748, 29431360 www.visitdaugavpils.lv 55.8705, 26.5153

Туристический информационный центр Краславского края. (см. стр. 14)



КРАСЛАВСКИЙ КРАЙ



1 Крестьянское хозяйство «Cīruļi»

Рассказ о жизни пчел и о деревне Лиелие Мульки. Лиелие Мульки, Удришская вол., Т. 29968900 55.9027, 26.9807



2 Крестьянское хозяйство «Kurtiņi»

Выращивание лекарственных растений для приготовления чаев. Ракуты, Удришская вол. Т. 26538824, 29106312 55.8992, 27.0953



3 Коллекция музыкальных инструментов Александра Майера

Коллекция экзотических и традиционных музыкальных инструментов: мастер изготавливает свирели, варганы, погремушки, колокольчики и другие инструменты для извлечения звука. Краславская железнодорожная станция, 27, Удришская вол. Т. 29676782; 55.9240, 27.1361



4 Комбульский римско-католический костел Св. Иосифа.

Церковь, построенная графами Платерами в 1818 году. Доступна для осмотра только снаружи. Комбулы, Комбульская вол. Т. 29378955; 55.9802, 27.1749



Парк спортивных аттракционов «Между небом и землей»



1. Хутор «Upes dižvietas»

Удришская вол.
Т. 29146034
55.8973, 27.0667
🏠 (24) 📖 🚰 🚰

2. Гостевой дом «Skerškāni»

Удришская вол.,
Т. 29195745
55.8766, 27.1004
🏠 (18) 📖 🚰

3. Гостевой дом «Tūjas»

ул. Кална, 13, Аугсткальне,
Удришская вол., Т. 25454190
55.9151, 27.1465
🏠 (8)



Комбульский полуостров

Комбулы, Комбульская вол.
55.9761, 27.1749



Парк спортивных аттракционов «Starp debesīm un zemi»

Полоса препятствий, айрсофт, футгольф, тропа здоровья. Барткевичи, Удришская вол. Т. 29168156, 26172091 55.9334, 27.1261



Туристический информационный центр Краславского края

ул. Пилс, 2, Краслава
Т. 656 22201, 29376090
www.visitkraslava.com
55.9006, 27.1589



КРАСЛАВА



1 Адамовская природная тропа

Протяженностью 1,8 км, с разнообразной флорой и фауной, красивыми видами на Даугаву.

Начало улицы Аугуста, Краслава, Т. 65622201
55.8945, 27.1342



2 Гора Карницкого и телескоп

Место, овеянное легендами о настоящей любви Эмилии, дочери графов Платеров, и польского офицера Иосифа Карницкого.


ул. Аугуста, Краслава
Т. 65622201
55.8995, 27.1419



3 Приedayнская смотровая вышка

С деревянной смотровой вышки высотой 32 м открывается чудесный вид на город и древнее русло Даугавы.

ул. Миера, 11, Краслава
Т. 65622201
55.8925, 27.1440



4 Замковый комплекс краславских графов Платеров

Памятник архитектуры XVIII века. В комплексе расположены Краславский художественно-исторический музей, коллекция фарфоровых кукол Ольги Грибуле, Туристический информационный центр Краславского края и магазин сувениров.

ул. Пилс, 6, Краслава
Т. 65622201
55.8999, 27.1598



5 Краславский римско-католический костел Св. Людовика

Ярчайший образец латгальской барочной архитектуры. Алтарная



фреска «Святой Людовик отправляется в крестовый поход», реликвии мученика Св. Доната.

ул. Базницас, 2а, Краслава
Т. 65623939
55.8979, 27.1655



6 Мастерская керамистов Паулиньшей

В мастерской можно понаблюдать за тем, как по старинным латгальским гончарным традициям делаются глиняные горшки, купить сувениры и попробовать покрутить гончарный круг.

ул. Думу, 8, Краслава
Т. 29128695
55.9027, 27.1608



1. Гостевой дом «Avenkrasti»
ул. Ригас, 37, Краслава
Т. 27718833; 55.8976, 27.1580
🏠 (9)

2. Гостевой дом «Priedaine»
ул. Клуса, 2, Краслава
Т. 26430798
55.8947, 27.1503
🏠 (30)

3. Гостевой дом «Zive»
ул. Парцелтувес, 14, Краслава
Т. 29185835
55.8766, 27.1026
🏠 (22)



Дом-столовая «Daugava»
ул. Ригас, 28, Краслава
55.8970, 27.1598

Кафе «Tokyo Town»
ул. Ригас, 50, Краслава
55.8949, 27.1632

Кафе «Todes»
ул. Ригас, 58, Краслава
55.8939, 27.1643

Кафе «Māriņe»
ул. Тиргус, 2, Краслава
55.8957, 27.1635

«Kebab Bar»

ул. Виенибас, 56А, Краслава
55.8954, 27.1787

Кафе «Karamele»

ул. Краста, 8, Краслава
55.8956, 27.1611

Быстрые закуски «Circle K»

ул. Ригас, 165а, Краслава
55.8886, 27.1841



Краславский плавательный бассейн

ул. Райня, 25, Краслава
Т. 62904553
55.9009, 27.1679



Евгений Подява
ул. Резекнес, 8, Краслава
Т. 29168156, 26172091
55.8986, 27.1726



Краславский плавательный бассейн



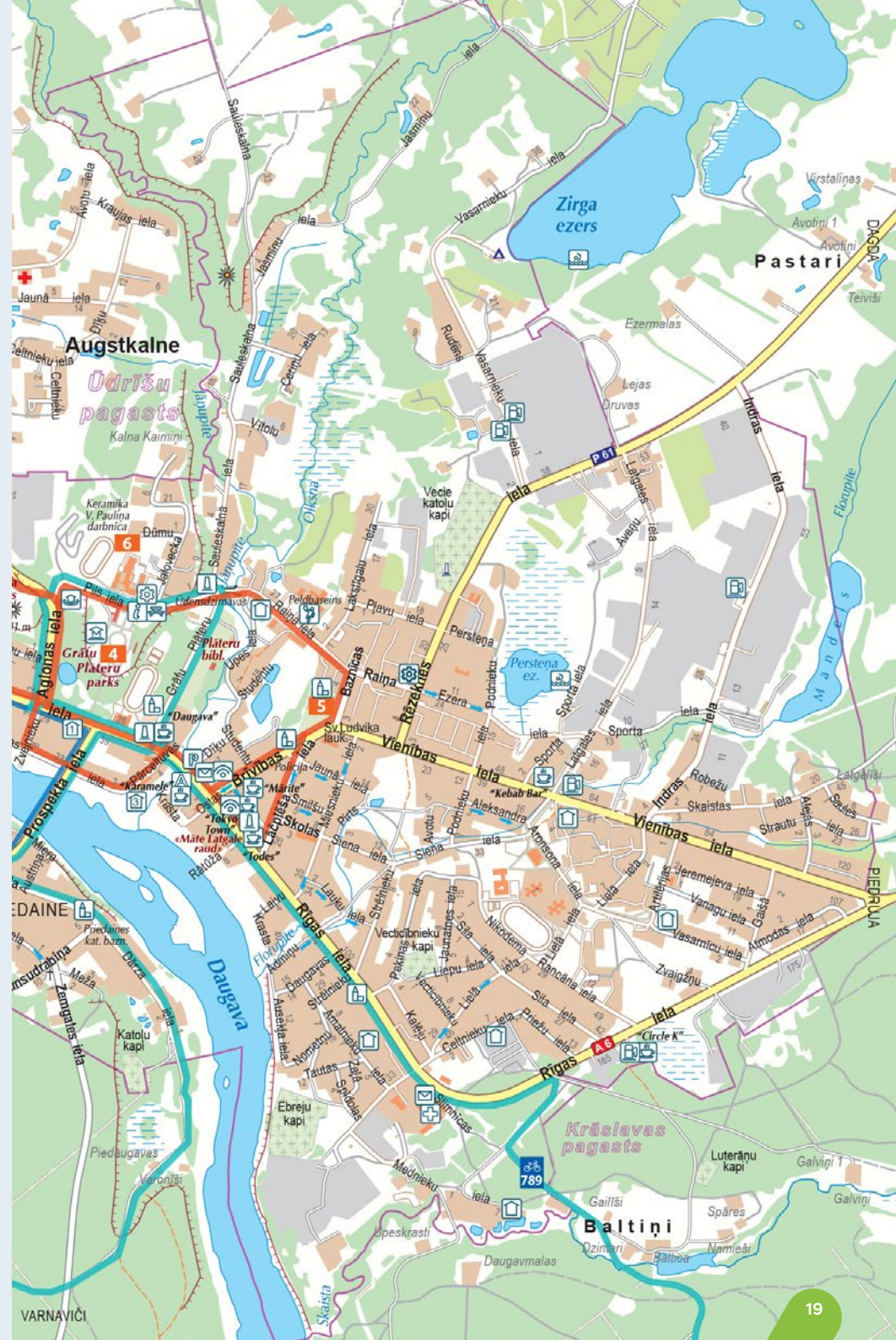
Общество «SPORTISTS»
Краслава
Т. 25931753
55.9009, 27.16082
🚲



Адамовское городище
ул. Августа, 3, Краслава,
на въезде со стороны
Даугавпилса
55.8938, 27.1336
📍 🚲 🅗



Туристический
информационный центр
Краславского края
ул. Пилс, 2, Краслава
Т. 65622201, 29376090
www.visitkraslava.com
55.9006, 27.1589
📍 🚲 🅗 🅘 🅙 🅚



АГЛОНСКИЙ КРАЙ



1 Природный заказник «Velnezers»

Одно из самых необычных озер Латвии, овеянное бесчисленными историями и легендами.

Шкельтовская вол.

56.0839, 27.1166



2 Аглонская базилика, святой источник

Святынище международного значения, центр католицизма Латвии, святой источник, экскурсии.

ул. Циришу, 8, Аглона

T. 29188740, 65381109

56.1252, 27.0139



3 Музей хлеба

Беседа о хлебе и процессе его выпечки: дегустация свежего хлеба, травяные чаи, дегустация блюд латгальского кулинарного наследия. Возможность испечь собственный хлеб.

ул. Даугавпилс, 7, Аглона

T. 29287044

56.1334, 27.0020



(25)

4 Гора Короля Христа

Здесь можно увидеть более 500 деревянных скульптур, созданных по библейским сюжетам.

Маделани, Аглонская вол.

T. 29742774, 27885591

56.1238, 27.0368



4

5 Природная тропа «Urursalas» у озера Цириш

Тропа протяженностью 1,8 км, средней сложности, гора Упуркалнс высотой 17 м.

Аглона

T. 29118597

56.1334, 26.9858



6 Олений сад

В Оленьем саду можно увидеть ланей, оленей Давида и благородных оленей.

«Лиелас клявас»,

Секля Даукшти,

Аглонская вол.

T. 29642100

56.0963, 27.0338



1

7 WW2 — экспозиция, посвященная Второй мировой войне (музей)

ул. Даугавпилс, 40, Аглона

T. 22484848,

56.130341, 27.005221



Музей хлеба, «Pie Vijas»

(см. в достопримечательностях)

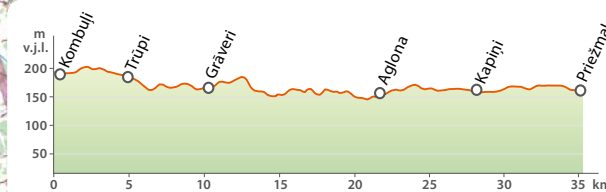
«Turība»


ул. Сомерсетас, 36, Аглона

56.1301, 27.0076

«Upenīte»

(см. в местах для ночлега)





2



**1. Гостиница при монастыре
Аглонской базилики**
ул. Циришу, 8, Аглона
Т. 29188740, 65381109
56.1271, 27.0166

🏠 (50) 🚗 🚶

2. «Aglonas Cakuli»
ул. Эзера, 4, Аглона
Т. 29333422, 26348851
56.1332, 26.9988

🏠 (25) 🚶 🚲 🚗

3. «A, kas tja byus?»
ул. Яудзему, 3а, Аглона
Т. 25882069, 29963446
56.1219, 27.0160

🏠 (4) 🚶 🚲 🚗

4. «Celmiņi»
ул. Резекнес, 2, Аглона
Т. 29376197
56.1330, 27.0102

🏠 (6) 🚲

5. «Ceļmalas»
ул. Аглонас, 10, Аглона
Т. 28836658, 65322587
56.1214, 27.0202

🏠 (20) 🚶 🚲

6. «Pie Vijas»
(см. в достопримечательно-
стях)


🏠 (25) 🚶



7



3



5

7. «Upenīte»
ул. Тартакас, 7, Аглона
Т. 26312465
56.1168, 26.9924

🏠 (30) 🚶 🚲 🚗 🚶

8. «Jumis»
ул. Сомерсетас, 14, Аглона
Т. 29455938
56.1331, 27.0046

🏠 (13) 🚶 🚶

9. «Zemeņu krastiņi»
Вортники, Кастулинская вол.
Т. 29185234
56.1543, 27.1680

🏠 (20) 🚶 🚲 🚗 🚶

10. «Ostrova»
(см. на карте, стр. 25)
Кумалани, Кастулинская вол.
Т. 29813432
56.1596, 27.2888

🏠 (25) 🚶

11. «Garage»
ул. Кална, 12, Аглона
Т. 28341762
56.1229, 27.0161

🏠 (10)



**Аглонское место активного
отдыха**
Аглона
Т. 29910288
56.1363, 26.9985

🚶 🚲 🚗

«Ābelītes»
Маделани, Аглонская вол.
56.1226, 27.0496

🚶 🚲 🚗

«Zemeņu krastiņi»
Вортники, Кастулинская вол.
56.1543, 27.1680

🚶 🚲 🚗

Гора Лакстигалу
Секли, Аглонская вол.
56.1061, 27.0480

🚶 🚲 🚗



**Аглонский Туристический
информационный центр**
ул. Сомерсетас, 37, Аглона
Т. 29118597,
www.aglona.travel
56.1301, 27.0082



**Аглонское место активного
отдыха**
Аглона
Т. 29910288
56.1363, 26.9985

Прокат лодок
Эзерсетас, Кастулинская вол.
Т. 29166259
56.1567, 27.3064

Полеты
Яунаглона, Аглонская вол.
Т. 27739895
56.1661, 26.9958



НАЦИОНАЛЬНЫЙ ПАРК «РАЗНА» – ДАГДА



1 Музей «Andrupenes lauku sēta»

Латгальская деревенская застройка начала XX века, дом, амбар, баня по-черному, кузница, гончарная печь. По предварительной записи можно попробовать традиционную латгальскую еду или заказать хлеб домашней выпечки. Возможность пройти по болотной тропе.

улица Сколас, 5, Андрупене
Т. 26458876; 56.1903, 27.3971

2 Общество «Kroma kolna bruoliste»

Историческое общество активистов, которые реконструируют древний латгальский деревянный замок. Приежукални, Зунди, Андрупенская вол.

Т. 26352522
56.2059, 27.31817

3 Общество «Teira Latgols tuoksla»

Возможность получить представление о разнообразии латгальской и мировой керамики. Рассказ об использовании местных растений, возможность записаться в различные творческие мастерские.

«Ezermaļi», Оловеца, Андрупенская вол.
Т. 26187266
56.1558, 27.4426



4 Гора Augstais

Городище, высота 205 м над у. м.
56.1054, 27.4745



1. «Pie Okras ezera»

3 гостевых дома, 40 стальных мест, место для разведения костра.

Вецокра, Андрупенская вол.
Т. 26473072

56.1253, 27.2896



2. «Runčuki»

«Ezermaļi», Оловеца, Андрупенская вол.

Т. 28375881

56.1558, 27.4426



3. Гостевой дом «Pinti»

Грабова, Андрупенская вол.
Т. 26410859

56.1714, 27.4323



4. Гостевой дом «Ezersētas»

2 отдельных домика, баня по-черному.
Ладишкина, Кастулинская вол., Т. 29166259,
laivaslatgale.lv
56.1550, 27.3087



5. Гостевой дом «Senču muiža»

Т. 26495977
56.1738, 27.3855



6. Гостевой дом «Sprogas»

Т. 29343693, 26568309

56.2014, 27.4374



7. Гостевой дом «Rīta vēji»

Т. 26450677

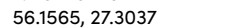
56.1056, 27.4989



8. Гостевой дом «Lejas Ezersētas»

Т. 29423246

56.1565, 27.3037



10. «Ostrova»

(см. в местах для ночлега, стр. 22)



«Andrupenes lauku sēta»

Латгальское кулинарное наследие (клецки, кугель, асушкас, самодельный сыр, сливочное масло, хлеб и др.) (см. в достопримечательностях)

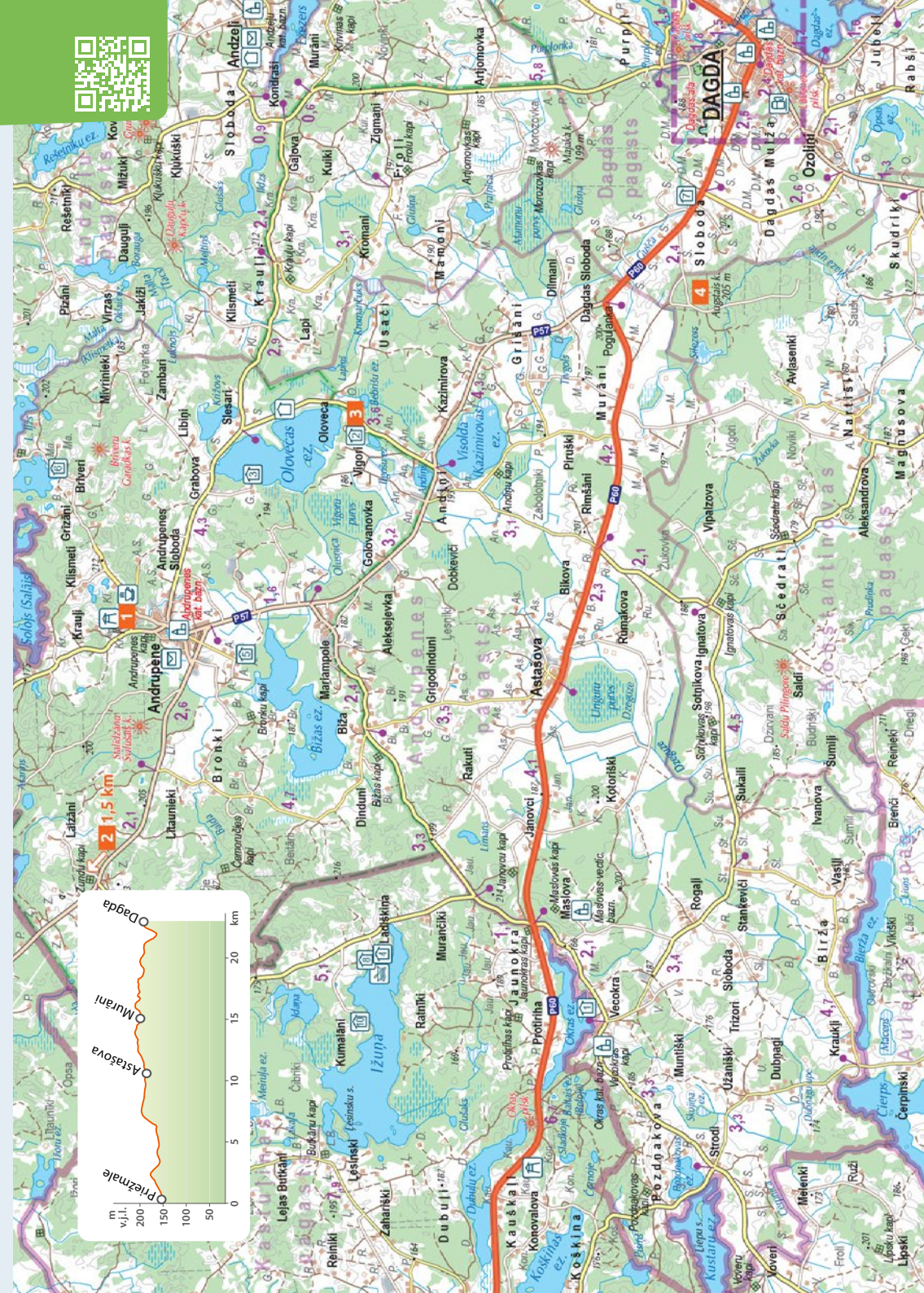


Активный отдых «Ezersētas»

Организуются поездки на лодках по рекам и озерам Латгалии. Аренда и транспортировка каное (см. в местах для ночлега)

Стрельба из лука и активный отдых на природе

Т. 27444052



ДАГДА



1 Дагдский Римско-католический костёл Святой Троицы

Памятник архитектуры государственного значения. Построен в 1741 году в стиле коринфского барокко. Под подземными сводами церкви захоронены представители рода Хильзен.

ул. Алеяс, 2, Дагда
Т. 25727379, 29583026
56.0934, 27.5402



2 Дагдская пещера

Дагдская пещера в приусадебном парке считается природным феноменом, сформировалась из гранита и гальки.

«Парка розес», Дагдская усадьба, Дагдская вол.
Т. 25727379

56.1029, 27.5163



3 Краеведческий выставочный зал «Patria»

Историческая экспозиция – шесть выставочных залов, рассказывающих об истории Дагдского края.

ул. Лачплеша, 1а, Дагда
Т. 28758948, 25727379

56.0937, 27.5410



4 Городище Lubānas (Lopsu) в Дагде

ул. Даугавпилс, Дагда
Т. 56.0904, 27.5255



5 Городище Dagdas

Пурпли, Дагдская вол.
Т. 56.1060, 27.5375



1. Глемпинг «Uz salas»

Остров на озере Дагда
Т. 28214800

56.0896, 27.5530



2. Службная гостиница Дагдской средней школы

ул. Мичурина, 3а, Дагда
Т. 65681521

56.0978, 27.5332



3. Службная гостиница Дагдского филиала Даугавпилского строительного техникума

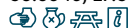
ул. Бривибас, 3, Дагда
Т. 20029811, 65681161

56.0916, 27.5338



«Dagda gaida gostūs»

ул. Сколас, 6, Дагда, Т. 25727379
56.0949, 27.5413



Столовая Дагдского филиала Даугавпилского строительного техникума

Завтраки и обеды для больших и маленьких групп.

ул. Бривибас, 3, Дагда
Т. 20029811

56.0916, 27.5336



Городской парк Дагды

ул. Парка, Дагда
Т. 56.1041, 27.5215



Пляж на озере Дагда

Дагда; 56.0926, 27.5462



Крестьянское хозяйство «Ūzoleri»

Катание в конной повозке.

Озолини, Дагдская вол.
Т. 20206353

56.0969, 27.5488



Дагдский Туристический информационный центр

Магазин сувениров.

Прокат инвентаря для скандинавской ходьбы, велосипеды и каски, дистанционные лыжи.

ул. Сколас, 6, Дагда
Т. 25727379, 65681420

www.visitdagda.lv

56.0948, 27.5413



ДАГДА — НАЦИОНАЛЬНЫЙ ПАРК «РАЗНА»



1 Центр образования среды и экспозиционный зал Яундомской усадьбы
Одна из крупнейших в Латвии коллекций муляжей пресноводных рыб.

Образовательные игры для детей и для взрослых. Благоустроенная природная тропа до озера Эжзерс. Яундоме, Эзерниекская вол. Т. 25709610; 56.1473, 27.6138

2 Букмуйжский Римско-католический костёл Святого Людвика

В церкви можно увидеть памятники искусства государственного значения, в том числе икону Богородицы, которая является копией шилувской иконы Божьей матери Чудотворицы (Литва). Эзерниеки, Т. 25727379 56.1860, 27.6577

3 Белая часовня Св. Архангела Микела

Каменное здание круглой формы, построено в 1814 году как филиал Дагдского храма. Восстановлено в 1993 году. Новомисли, Эзерниекская вол. Т. 25709610, 25727379, 56.1424, 27.6269



4 Озеро Ežezers или Eša ezers

Самое богатое островами озеро в Латвии – здесь насчитывается 45 островов. Андзельская и Эзерниекская вол., Эзерниеки



1. Гостевой дом «Tinēji»
Бейтани, Дагдская вол. Т. 26832249, 29112861, 56.1272, 27.5802



2. Гостевой дом «Vucini»
Т. 26489630 56.1953, 27.5708



3. Гостевой дом «Saullēkti ozolos»

Пилори, Эзерниекская вол. Т. 27099907, 22312751 56.1869, 27.6137



4. Хутор «Papeles»

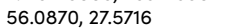
Эзерниеки, Эзерниекская вол. Т. 26127161; 56.1774, 27.6537 56.1860, 27.6577




5. Гостевой дом «Mileviči»
Островляни, Эзерниекская вол., Т. 26173801 56.1671, 27.6184



6. Гостевой дом «Keiši»
Т. 26140886, 26374308 56.0870, 27.5716



7. Гостевой дом «Ežezers»
Т. 27579193 56.1542, 27.5629



Центр образования в Яундомской усадьбе. Рыбный суп, круассаны на огне – по предварительной заявке. (см. в достопримечательностях)



Пляж озера «Ežezers»
Ezernieki, 56.1817, 27.6572

Центр образования среды и экспозиционный зал Яундомской усадьбы. (см. в достопримечательностях)

Пилорская дубовая роща

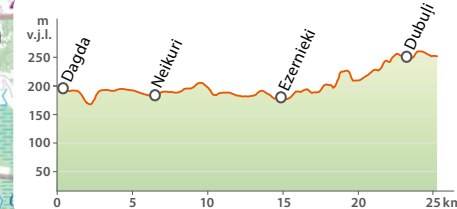
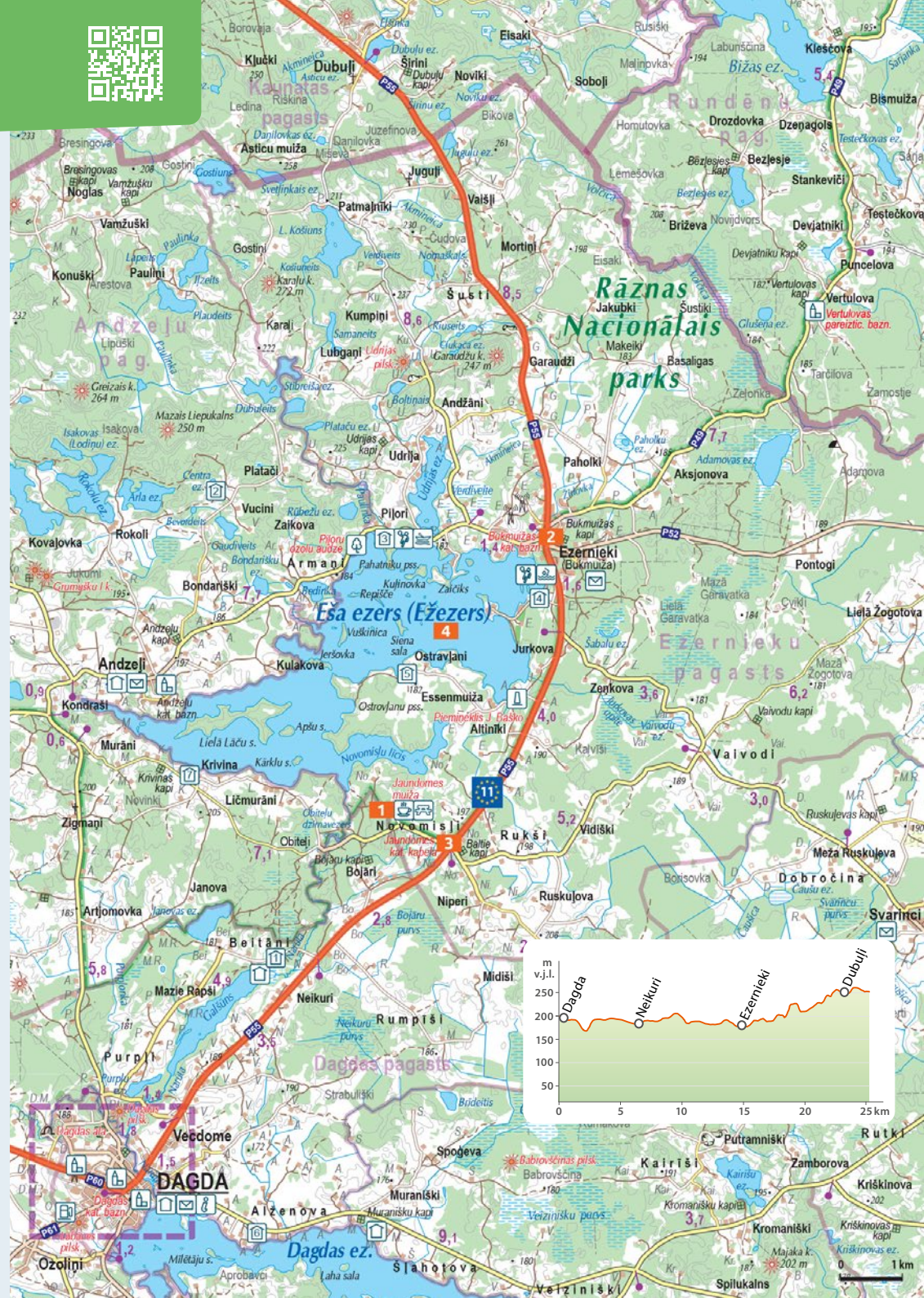
Одна из редких для Латвии чистых дубовых рощ, возраст которой составляет 200 лет. Пилори, Андзельская вол. 56.1867, 27.6065



«Saullēkti ozolos», прокат SUP-бордов, лодок и др. инвентаря. (см. в местах для ночлега)

«Papeles»

Услуги моторной лодки, прокат лодок и водных велосипедов. (см. в местах для ночлега)



НАЦИОНАЛЬНЫЙ ПАРК «РАЗНА»



1 Национальный парк «Rāzna»

Озеро Разнас. Самый новый и второй по величине из четырех национальных парков Латвии, на территории которого находится самое большое по объему воды озеро в Латвии.

Резекненский край
Т. 29139677
56.32, 27.4564



2 Гора «Lielais Liepu kalns»

Со смотровой башней на вершине. Это самая высокая в Латвии свободно доступная точка для осмотра (323 м над у. м.). Вид на озеро Разнас и окружающий ландшафт.

Дзеркали, Каунатская вол.
Т. 28686863
56.2711, 27.6548




2

3 Мастерская гитар

История, коллекция, музицирование.
«Zeltmājas», Черники, Каунатская вол.

Т. 29252998
56.2763, 27.6189



4 Пчелиная усадьба

Рассказ о жизни пчел, экскурсия, дегустация, продажа продукции.
«Zaļie Batiņi», Батни, Каунатская вол.

Т. 29235941
56.3493, 27.5512



5 Ремесленник по дереву

Эрик Рухманс
Кауната, Каунатская вол.
Т. 28365104
56.3341, 27.5285



6 Музей самогона — частная коллекция

Кауната, Каунатская вол.
Т. 20203962
56.3323, 27.5464



7 Вецслободское городище

Одно из крупнейших городищ в Латгале. Археологические раскопки свидетельствуют о его населенности в I и II веках н. э.

Вецслобода, Каунатская вол.
Т. 29139677
56.3435, 27.5773



4



«Buru Guru»



1. Комплекс отдыха «Ezerkrasti»

Дукстигалс, Чорнайская вол.
Т. 26411207, 26450437
56.3631, 27.4433



Прокат катамаранов, виндсерфинг

2. Комплекс отдыха «Rāznas līcis»

Дукстигалс, Чорнайская вол.
Т. 29176687
56.3619, 27.4393



katamarānu noma, vindsērfings

3. Коттедж «Skaistā Rāzna»

Строди, Каунатская вол.
Т. 26437778
56.3497, 27.5100



4. Коттедж «Spārītes»

Вилкуррогс, Каунатская вол.
Т. 29166645
56.3405, 27.5099



5. Кемпинг «Jaunais Dinamietis»

Рогс, Каунатская вол.
Т. 26409809, 26585735
56.3277, 27.511



6. Кемпинг «Selēna»

«Astīci», Каунатская вол.
Т. 29179338, 26554137
56.2951, 27.5095



7. Коттедж «Albatross»

Рогс, Каунатская вол.
Т. 64667229, 26411710
56.3286, 27.5107



8. «Kazupes»

Рикополе, Столеровская вол.
Т. 26382851
56.3785, 27.6246



9. Комплекс отдыха «Rāznas stāvkrasti»

Лесински, Каунатская вол.
Т. 20221941, 29473700
56.2988, 27.5044



10. Гостевой дом «Vītolis»

«Astīci», Каунатская вол.
Т. 26446708, 29247552
56.2989, 27.4237



Комплекс отдыха «Ezerkrasti»

(см. в местах для ночлега)

Коттедж «Skaistā Rāzna»

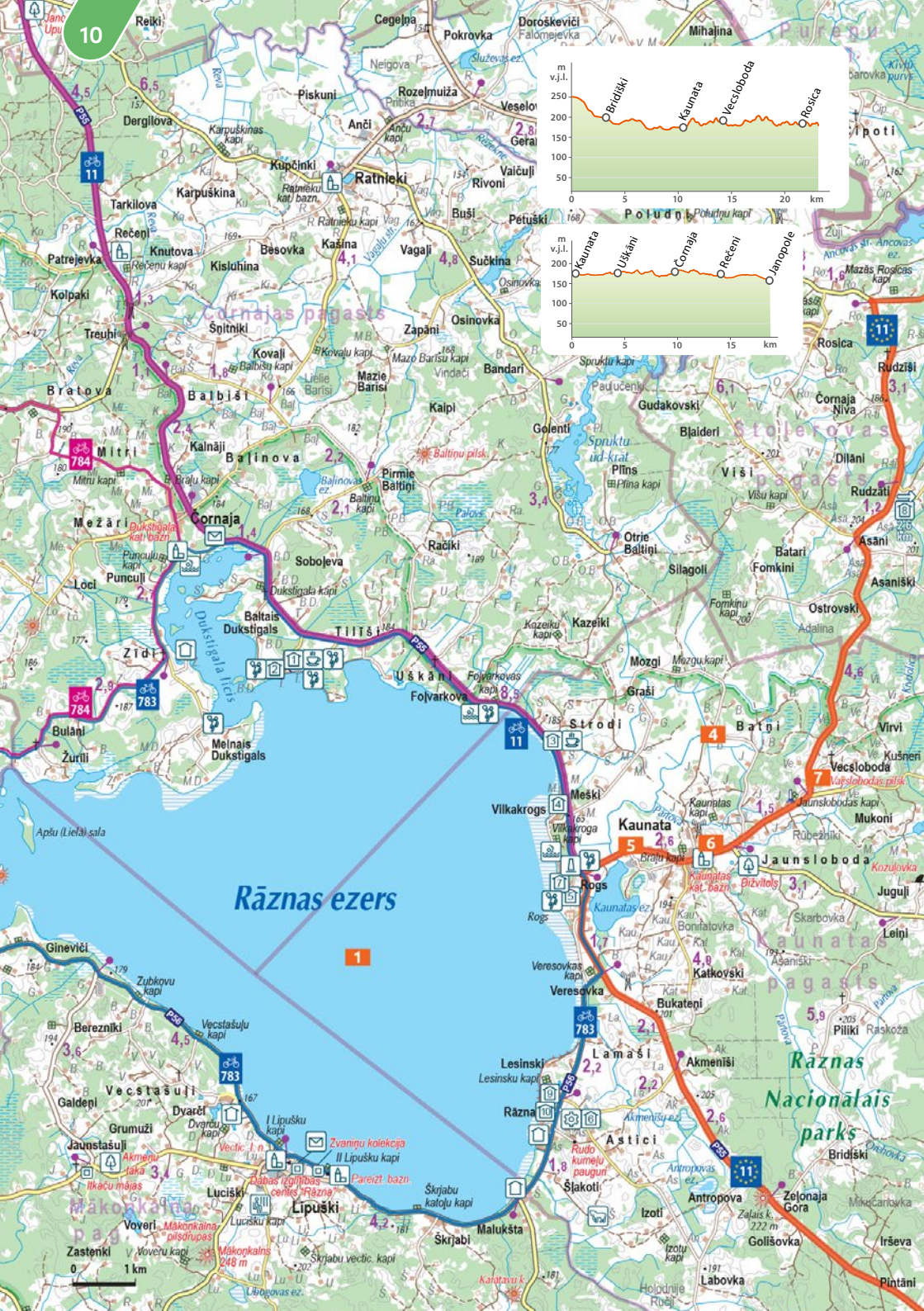
(см. в местах для ночлега)



Кемпинг «Selēna»

(см. в местах для ночлега)





Благоустроенное общественное место для купания на озере Разнас.
Крастини, Чорнайская вол.
56.3775, 27.4183

Благоустроенное общественное место для купания на озере Разнас.
Калну маяс, Каунатская вол.
56.3338, 27.5086



«Вигу гигу», лодка класса «люкс»
Чорнайская вол.
Т. 29299085
56.2238, 27.2502

Трасса препятствий на деревьях «Rāznas priedes»
Эзеркрасти, Дукстигалс, Чорнайская вол.
Т. 26415942
56.3548, 27.2525

«Ezerkrasti»
(см. в местах для ночлега)



Трасса препятствий на деревьях «Разнас приедес»

Комплекс отдыха «Rāznas Icis»
(см. в местах для ночлега)

«Fojvarkova» — активный отдых на воде
Фольваркова, Чорнайская вол., Т. 28666399
56.3556, 27.4903

«Rāznas brekši», гид по рыбалке.
Брекши, Рогс, Каунатская вол.
Т. 27867745
56.3279, 27.5103



Туристический информационный центр Резекненского края
ул. Пилс, 8, Лузнава, Лузнавская вол.
Т. 28686863, 26337449
www.rezeknesnovads.lv
56.3577, 27.2606



РЕЗЕКНЕ



1 Резекненский римско-католический собор Святого Сердца Иисуса
Освящен в 1904 году. Неоготическая доминанта города. В соборе сохранились уникальные деревянные алтари и самый большой орган в Латгале.
ул. Латгалес, 88b, Резекне
56.4990, 27.3395
🏛️🕊️

2 Памятник «Vienoti Latvijai»
Памятник свободы Латгалии, расположенный в центре Резекне, воплощает идею свободы и единства Латвийского государства.
аллея Атбривошанас, 93, Резекне
56.5065, 27.3308
🏛️🕊️

3 Концертный зал «GORS»
Акустика мирового уровня, кинотеатр, программа мероприятий, выставки.
ул. Пилс, 4, Резекне
Т. 22020206
56.5031, 27.3259
🎵🎬🕊️🕊️🕊️



1



5

4 Резекненская Замковая гора и творческий центр «Zeimuls»
Развалины замка Ливонского ордена (XIII век), макет замка, скульптура Розы. «Zeimuls» или «Карандаш» образец современной архитектуры, смотровая площадка, экскурсия.
ул. Краста, 31, Резекне
56.5026, 27.3348
🏠🕊️🕊️🕊️

5 Зеленая синагога
Самое старое деревянное здание (1845 год) в Резекне, коллекция сакральных предметов, цифровая экспозиция.
ул. Краславас, 5, Резекне
Т. 26615683; 56.5002, 27.3346
🏛️🕊️

6 Латгальский культурно-исторический музей
Самая большая в мире коллекция латгальской керамики, исторические и современные экспозиции.
аллея Атбривошанас, 102, Резекне, Т. 64622464
56.5076, 27.3321
🏛️🕊️🕊️🕊️



3

7 Дом искусств
Выдающийся памятник деревянной архитектуры, коллекция живописи старых латгальских мастеров.
ул. 18 ноября, 26, Резекне,
Т. 29637905
56.5088, 27.3389
🏠🕊️

8 Анчупанская смотровая вышка
Недалеко от Резекне, на самом высоком холме в Анчупанском лесу, на высоте 200 м над у. м. построена деревянная смотровая башня высотой 28,5 м.
Приденойи, Колна Анчупани, Веремская вол.
56.5387, 27.3153
🏠🕊️🕊️



1. Гостиница «Restart»* Superior**
ул. Стацияс, 30b, Резекне
Т. 26666464
56.5137, 27.3504
🏠 (58)

2. Гостиница «Kolonna Hotel Rēzekne»***
ул. Бривибас, 2, Резекне
Т. 64607820
56.5005, 27.3272
🏠 (75)



4

3. Гостиница «Latgale»***
аллея Атбривошанас, 98, Резекне, Т. 64622180
56.5055, 27.3309
🏠 (144)



Ресторан «Rozalija»
ул. Бривибас, 2, Резекне
56.5005, 27.3272

Кафе «Zīds»
ул. Пилс, 4, Резекне
56.5027, 27.3262

Ресторан «Marijas kafija»
аллея Атбривошанас, 88, Резекне, 56.5038, 27.3302

Трактир «Mols»
ул. Латгалес, 22/24, Резекне
56.4994, 27.3306

Кафе «Argo»
ул. Краславас, 9, Резекне
56.5005, 27.3345

Кафе Rositten
ул. Краста, 31, Резекне
56.5026, 27.3348

Кебабная «Ausmeņa kebabs»
ул. Н. Ранцана, 41, Резекне
56.5082, 27.3356

Пиццерия «La Pizza»
ул. Дарзу, 23, Резекне
56.5089, 27.3345



Велосервис / магазин
ул. Дарзу, 22, Резекне
Т. 22023505
56.5070, 27.3347
🛒🕊️

Мастерская по ремонту велосипедов
ул. Латгалес, 51, Резекне
56.5003, 27.3338
🕊️🕊️

Velo Moto / магазин
ул. Израэлас, 7, Резекне
Т. 26398206
56.5138, 27.3348
🛒🕊️



Олимпийский центр «Rēzekne»
Обогреваемый уличный бассейн, сауна, просторной зона отдыха, гостиница Restart, Ледовый холл, прокат коньков.
ул. Стацияс, 30b, Резекне
Т. 20229992
56.5137, 27.3504
🏠🕊️🕊️🕊️



Пляж озера Ковшу
Благоустроенные места для купания, трасса для вейкборда GO WAKE, прокат водного инвентаря, прогулочная тропа, кемпинг.
Берег озера Ковшу аллея Атбривошанас, 47b, Резекне Rēzekne, 56.4982, 27.3227
🏊🕊️

Прокат байдарок «MIRKA»
Резекне, Т. 29884237
56.5027, 27.3341
🛶

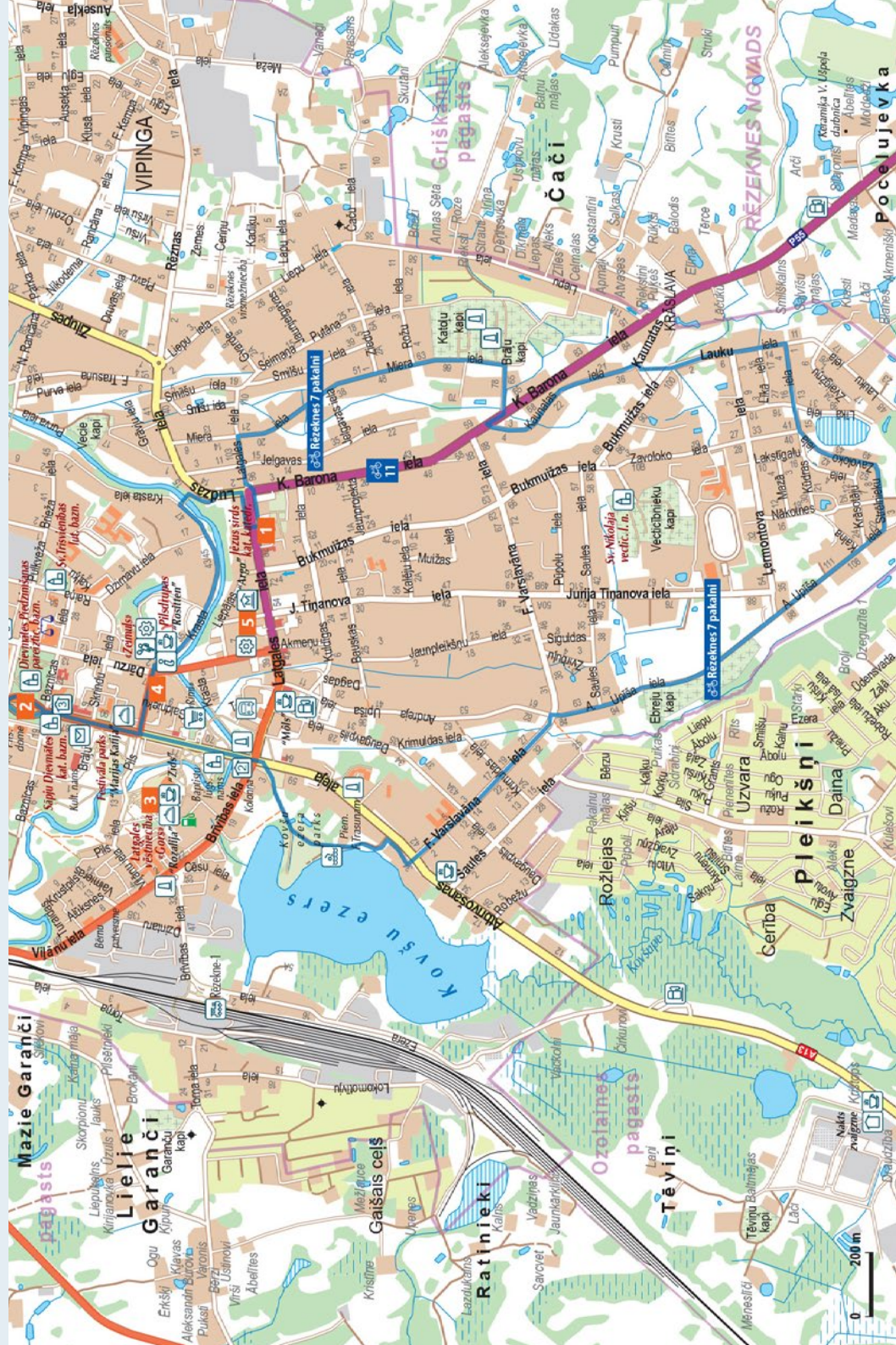
Боулинг-клуб «JOKER»
ул. Упес, 34b, Резекне
Т. 29444089
56.5159, 27.3508
🎳



Резекненский Центр развития туризма
ул. Краста, 31, Резекне
Т. 26332249; 56.5027, 27.3331
🏠🕊️🕊️🕊️



2



РЕЗЕКНЕ — ЛУДЗА

1 **Керамик Юрис Кромпанс**

Мастер по изготовлению канделябров, есть возможность приобрести его работы.

Ниперова, Гришканская вол.

T. 27529187

56.5132, 27.4529

2 **Керамик Анатолий Витушкин**

Свечтуриши, Гришканская вол.

T. 26518909

56.5009, 27.4503

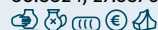
3 **Апкалнмяс —**

мастерская по изготовлению конской упряжки и кожаных изделий

Адамова, Веремская вол.

T. 26597635

56.5524, 27.3570

4 **Гончарная мастерская**

Цеплиши, Ленджская вол.

T. 29926376

56.5635, 27.4619

5 **Кофейня-обжарочная KUUP**

ул. Вираудас, 5, Ленджи,

Ленджская вол.

T. 28760376

56.5836, 27.5100

6 **Сарканьская римско-католическая церковь**

Саркани, Ленджская вол.

T. 28345990

56.5625, 27.5645

1. **Гостевой дом «Zaļā sala»**

Литавниeki,

Гришканская вол.

T. 29373015, 29125600

56.5216, 27.4026

2. **Гостевой дом «Rūmes 1»**

Випинга, Гришканская вол.

T. 27057596, 26649360

56.5030, 27.3755

3. **Коттедж «Azarkrosti»**

«Azarkrosti», Пликпурмали,

Веремская вол.

T. 29430536, 28798796

56.5633, 27.4020

4. **Коттедж «Vīteri»**

«Vīteri», Биксиники,

Веремская вол.

T. 29544569

56.5656, 27.3931

5. **Мотель «Golden Fox»**

Зельчева, Цирмская вол.

T. 29542263

56.5210, 27.5073

6. **Комплекс отдыха**

«Dzerkalj»

«Dzerkalj», Цирмская вол.

T. 26182240

56.5473, 27.5889

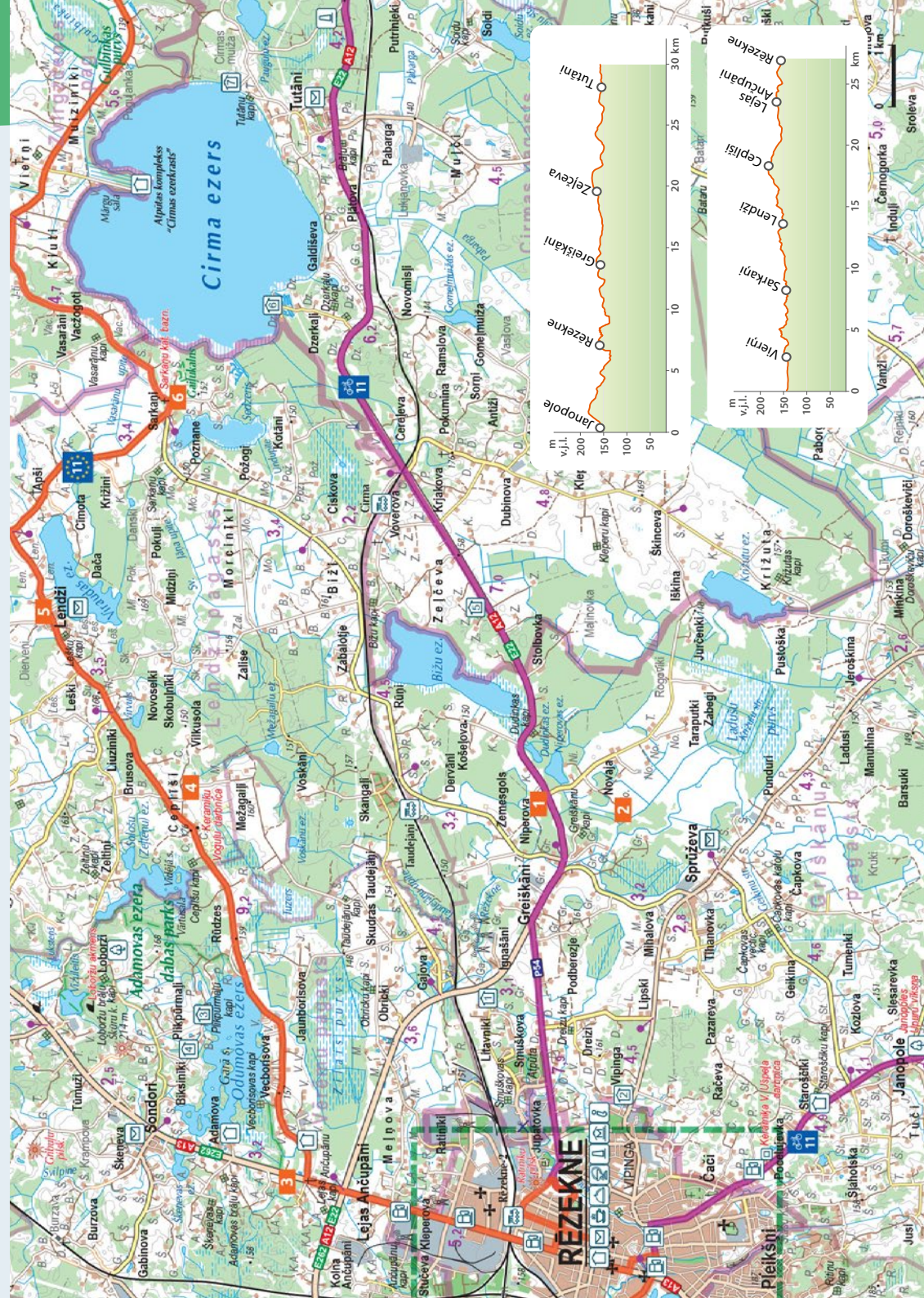
7. **Гостевой дом «Zilgme»**

«Zilgme», Тутани,

Цирмская вол.

T. 29146175

56.5522, 27.6458



ЛУДЗЕНСКИЙ КРАЙ – ЦИБЛСКИЙ КРАЙ



1 Замок «Eversmuīzas»

Крепость с парком, городище Казлавска, познавательная тропа, идущая вдоль живописных берегов речушки Илжа (Лудза), по старому Эверсмуйжскому парку и усадебному комплексу, где открыт краеведческий музей, мимо Эверсмуйжского костела Св. Андрея до фелициановской усадьбы рода Плену и водяной мельницы.

Цибла, Циблская вол. Т. 29230204
56.5515, 27.8847


2 Гора Кишукалнс

Латгальское городище и поселение VIII–XIII веков. Шалупинки, Звиргденская вол. 56.5407, 27.7710



3 Место захоронения Франциса Кемпса на Звиргденском кладбище в усадьбе Звиргдене.

Звиргдене, Звиргденская вол. 56.5734, 27.6850



4 Пушмуцовская римско-католическая церковь Благовещенья Святой Девы Марии

Построена в 1852 году. Пушмуцова, Пушмуцовская вол., Т. 29390771
56.6437, 27.7242

5 «Balozū sēta»

Демонстрационное крестьянское хозяйство «Grundulj». Разнообразное предложение кондитерских изделий, домашние сыры и блюда, ассорти конфет, место для разведения костра. Березовка, Лидумниекская вол. 56.6203, 27.9227



9 ООО «Organic Products»

(см. на карте, стр. 43) Чаи и цукаты BIO Гриезитес, Сипки, Пушмуцовская вол. 56.6707, 27.7475



1. Гостевой дом «Lapegles 2» Муйзинки, Звиргденская вол., Т. 29240058, 56.5860, 27.6732
🏠 (40)

2. Комплекс отдыха «Cirmas ezerkrasts» Эзеркрастс, Звиргденская вол., Т. 28332523 56.5664, 27.6208
🏠 (60) 🌿 🐟 🍷 🍷

3. Гостевой дом «Viksnas» Мартиши, Иснаудская вол. Т. 29466588 56.5217, 27.7351
🏠 (10)


4. Квартира для гостей «Ciemīņi» Л. Стаха, 6, Блonti, Циблская вол., Т. 28391920 56.6099, 27.7754
🏠 (12)



Лудзенский туристический информационный центр ул. Базницас, 42, Лудза Т. 65707203, 29467925 www.visitludza.lv 56.5477, 27.7252



ЛУДЗА




1 Развалины лудзенского замка Ливонского ордена
Развалины замка, построенного крестоносцами в 1399 г., осмотр с 3D. ул. Базницас, Лудза Т. 65707203 (TIC), 65723931 (музей)
56.5487, 27.7290




2 Деревянная застройка исторического центра Лудзы
(1177 г.) Т. 65707203 (TIC)
56.5476, 27.7254



3 Лудзенский краеведческий музей
Природная и исторические экспозиции, выставочный зал и часть музея, расположенная под открытым небом. ул. Кульнева, 2, Лудза Т. 65723931
56.5508, 27.7250



4 Большая Лудзенская синагога
Самая старая (1800 г.) деревянная синагога в странах Балтии, филиал Лудзенского краеведческого музея. ул. 1 мая, 30, Лудза Т. 65723931
56.5484, 27.7245



5 Лудзенский центр ремесленников

Экскурсия, мастерские, работы ремесленников в салоне, народные костюмы, блюда из кулинарного наследия, ужин на плоту, Большая Латгальская ярмарка на замковой горе, Зеленые базарчики.

ул. Талавияс, 27а, Лудза Т. 29467925

56.5483, 27.7270



6 Лудзенская католическая церковь

Построена в 1687 г., восстановлена в 1995 г. ул. Базницас, 52, Лудза Т. 20240098, 56.5478, 27.7295



7 Лудзенский православный собор Успения Пресвятой Богородицы
(1845 г.)

ул. Латгалес, 121, Лудза Т. 26322585

56.5471, 27.7258



8 Салон «Pelnušķītes sarnis» Фотосессии в исторических костюмах, экскурсии, тропа, тематические мастер-классы. «Gatves», Мартиши, Иснауудская вол. Т. 28622570

56.5221, 27.7355



Кафе «Kristīne»
ул. Базницас, 25, Лудза
56.5474, 27.7259

Кафе «Ludza»
(см. в местах для ночлега)

Ресторан «Lucia»
(см. в местах для ночлега)

Пиццерия «Astotais rajons»
ул. Лиепаяс, 10 а, Кулдига
56.5424, 27.7048

«Latgaju kukļa»
ул. Талавияс, 28, Лудза
Т. 29123749, 29467925
56.5488, 27.7264

Кафе «Mājas virtuve»
ул. Краславас, 2b, Резекне
56.5358, 27.6973

Кафе «Eglīte»
ул. Сколас, 31, Лудза
56.5441, 27.7183

Кафе «Mego»
ул. Райня, 40а, Лудза
56.5408, 27.7120

Kebab House Ludza
ул. Сколас, 45, Лудза
56.5430, 27.7192



1. Гостиница «Lucia»
ул. К. Барона, 20, Лудза
Т. 26253535; 56.5469, 27.7250



2. Гостиница «Ludza»

ул. 1 мая, 1, Лудза
Т. 29104055
56.5453, 27.7256



3. Комнаты выходного дня
ул. Талавияс, 28, Лудза
Т. 29467925
56.5488, 27.7264



Место для отдыха и купания на берегу Малого Лудзенского озера «Zaldātu radziņš»
ул. Пелду, 21, Лудза
56.5480, 27.7111



Место для отдыха возле Лудзенского краеведческого музея
ул. Кульнева, 2, Лудза
56.5499, 27.7258



Место для отдыха в городском парке Лудзы
ул. Райня, 14, Лудза
56.5433, 27.7233

Место для отдыха и купания на берегу Большого Лудзенского озера
ул. Лиела Эзеркарста, Лудза
56.5492, 27.7313



«Atpūta Ludzā»
(см. в активном отдыхе)



Сплав на плоту по Малому Лудзенскому озеру — по заявке, которую необходимо подать в туристический информационный центр. От музейной пристани на ул. Кульнева, 2, Лудза, Т. 65707203, 56.5499, 27.7258



«Atpūta Ludzā»
Прокат инвентаря и услуги по организации активного отдыха. 7 велосипедных маршрутов. лодочные маршруты. По заявке. ул. Мелдру, 24, Лудза Т. 26107725; 56.5602, 27.6932



КАРСАВА



1 Крестьянское хозяйство «Kramīņi»

Демонстрационное хозяйство предлагает познакомиться с жизнью пчел и процессом обработки меда, а также поучаствовать в различных дегустациях меда. «Kramīņi», Киткова, Мердзэнская вол., Т. 26522501 56.6992, 27.7601



2 КХ «Ceja strazdi»

В хозяйстве выращивают клубнику, малину и кустовую чернику, в сезон можно приобрести ягоды, выращенные биологическим способом. «Ceja strazdi», Михалова, Мердзэнская вол. Т. 27431363 56.7049, 27.7282

3 Малнавская усадьба и парк

Построенный в стиле классицизма комплекс зданий, окруженный одним из крупнейших в Латвии приусадебных парков. Малнава, Малнавская вол. Т. 29327265; 56.7763, 27.1916

4 Домашний ресторан «Dziles»

Предлагаются изысканные блюда, дегустации хлеба, мастер-классы по выпечке хлеба, застолья как в традиционном, так и в изысканном стиле.

ул. Заля, 6, Малнава
Т. 265538016; 56.7733, 27.7214



5 Винокурня «Latgolys šmakovka»

Экскурсия по Малнавской усадьбе и винокурне, где производится шмаковка, с дегустацией приготовленного по старинным традициям напитка.

ул. Кляву, 11, Малнава
Т. 28321856; 56.7781, 27.7177



6 Малнавская римско-католическая церковь Богоматери Розария

Единственное место в Латвии, где бок о бок стоят две церкви – старая деревянная и новая, в которой можно осмотреть работы воспитанников Рижской ремесленной средней школы. ул. Базицас, 1, Карсава Т. 29243655; 56.7863, 27.6727

7 Карсавская православная церковь Преподобной Евфросиньи

Выдающийся деревянный храм, построенный в традициях русской деревянной архитектуры. ул. Стацияс, 36, Карсава Т. 29327265 56.7916, 27.6792

8 Карсавская железнодорожная станция и поселок Бозова

Первая железнодорожная станция в Латвии, построенная в 1860 году, и поселок Бозова с исторической застройкой. Карсавская станция, Бозова. Малнавская вол. Т. 29327265 56.8140, 27.6945



1. Мотель «Ака»
Шнитки, Малнавская вол.
Т. 28644808; 56.7707, 27.6814
🏠 (10)

2. Гостевой дом «Rītipes stārķi»
Орински, Салнавская вол.
Т. 26378000
56.8368, 27.6947
🏠 (8)

3. Хостель «Mūsmājas»
«Mūsmājas», ул. Лиепу, 2,
Малнава, Т. 26319659
56.7762, 27.7145
🏠 (26)



Домашний ресторан «Dziles»
(см. в достопримечательностях)

Кафе «Niktransports»
ул. Райня, 2а, Карсава
56.7848, 27.6877

Кафе «Mabis»
ул. Виенибас, 55, Карсава
56.7867, 27.6756



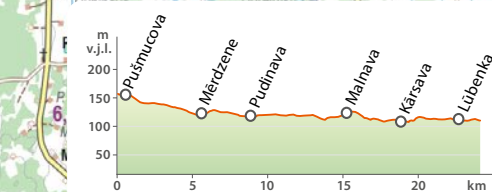
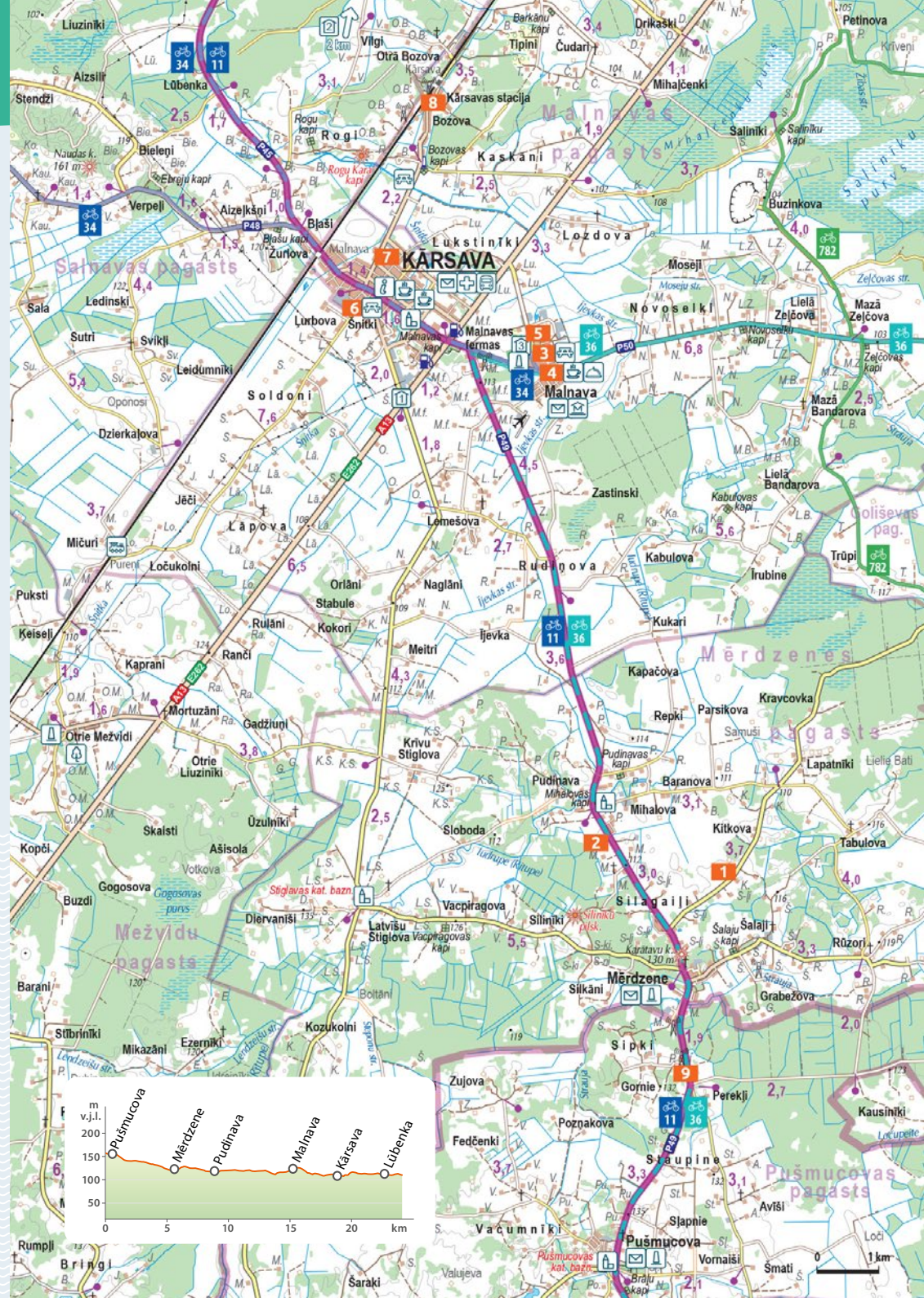
Место отдыха у реки Ритупе
Лустиники, Малнавская вол.
56.8020, 27.6854



Парк «Zidūņš»
Малнава, 56.7741, 27.0666



Карсавский информационный пункт
ул. Виенибас, 53, Карсава
Т. 29327265, karsava.lv
56.7869, 27.6753



БАЛТИНАВА – ПРИГРАНИЧЬЕ



1 Музей Балтинавского края

Экспозиция, рассказывающая об истории волости, жителях края, бытовых предметах XX века и этнографии.
ул. Тилжас, 7, Балтинава
Т. 29341738
56.9446, 27.6405



2 Парк Балтинавской усадьбы

Основан в 30-е годы XIX века по указанию немецкого помещика Клодта.
ул. Тилжа, Балтинава
Т. 29341738
56.9449, 27.6449



3 Парк Ontana i Anne

Беседка, место для разведения костра, силуэты персонажей произведения Ontans i Anne для фотосессий.
ул. Тилжас, 17, Балтинава
Т. 29364993
56.9435, 27.6346



4 Балтинавская римско-католическая церковь

Строительство церкви было начато в 1909 году, в ней находится датируемая XVII веком икона Девы Марии, которая написана на коже, натянутой на деревянное основание.
Т. 26475613
56.9474, 27.6506



5 Пчеловодческое хозяйство «Bukša Drava»

Биологическая пасека в Северной Латгале.
«Zirdziņi», Одумова
Т. 28795784
56.9365, 27.6073



6 Хутор «Kronīši»

Изучение процесса хлебопечения, дегустация. Посещение по предварительной заявке!
Штикунова, Бриежуциемская вол.
Т. 26133911, 26317773
56.9847, 27.6362



7 Старинные ремесла в Бриежуциемсе

Познакомьтесь со знатоками местных ремесел в латгальской атмосфере — здесь тебя ждут обработка кожи, пивоварение, выпечка хлеба и тортов, ткачество и охотничьи рассказы. Посещение по предварительной заявке!
Бриежуциемс, Бриежуциемская вол.
Т. 25444621
56.9616, 27.5933



8 Кожевенная мастерская и коллекция швейных машин

Мастер-кожевник Андрис Лочмелис создал бренд Leatherely и производит высококачественные кожаные изделия. Посещение по предварительной заявке!
«Lieras», Белини, Бриежуциемская вол.
Т. 28303578
56.9921, 27.5959



1. Гостевой дом «Dīkmalas»
ул. Сколас, 6, Балтинава
Т. 29471150; 56.9422, 27.6370



2. Гостевой дом «Krustceles»
Брексене,
Т. 26444920
56.9909, 27.6412



Кафе «Pietālava»
ул. Карсавас, 4, Балтинава
56.9460, 27.6438



Место для отдыха в Пунцулево
Пунцулэва, Т. 29124081
56.9041, 27.6243

Озеро Мотринес
Поселок Мотринес
56.8703, 27.6039



Пейнтбол «Silgāļi»
ул. Лиепу, 4, Балтинава
Т. 26486676; 56.9475, 27.6528



Балтинавский консультант по туристической информации
ул. Карсавас, 16, Балтинава
Т. 29364993, www.baltinava.lv
56.9429, 27.6428



ВИЛЯКА



1 Центр нематериального культурного наследия «Urite»

Включен в Национальный список нематериального культурного наследия, известен своим собранием и деятельностью по популяризации характерного для Северной Латгале фольклорного наследия, а также как бывшее место работы поэта и краеведа Онтона Слншанса. площадь Akas laukums, 1, Упите, Шкилбенская вол. Т. 64546277, 29868786 57.0263, 27.6754



2 Рековская мельница

Памятник культуры местного значения, возможность попробовать латгальскую еду, приготовленную из местных продуктов, и принять участие в кулинарных мастер-классах. ул. Рековас, 19, Рекова Т. 29132664 57.0411, 27.6150



6



8


3 Шкилбенская усадьба

Здание господского дома построено приблизительно в 1856 году, до 1866 года усадьба принадлежала Мартину фон Улановскому. ул. Алея, 30, Шкилбани, Шкилбенская вол. 57.0546, 27.6409



4 Природный парк «Balkanu kalni»

Живописное место с тремя экскурсионными природными тропами, деревянными скульптурами, природными объектами и возможностями активного отдыха. Вилкова, Шкилбенская вол. Т. 29132664 57.0691, 27.5842



5 Стигловский овраг

Геологический природный памятник, природная тропа с открытым песчаником 3–4 м и ~ 60 видами растений. Стиглова, Шкилбенская вол. Т. 29868786 57.0390, 27.5586



6 Вилякская католическая церковь

Построена в готическом стиле в период с 1884 по 1890 год при поддержке

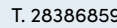
Мариенхаузенской графини Липпе-Липски.

ул. Базницас, 56, Виляка Т. 29522542 57.1781, 27.6809



7 Строения Вилякской (Мариенхаузенской) усадьбы

Одна из крупнейших латгальских усадеб на территории нынешнего Вилякского края, ранее принадлежавшая графскому роду Липпе-Липских. ул. Пилс, 9, и ул. Пилс, 11, Виляка Т. 28386859 57.1824, 27.6855

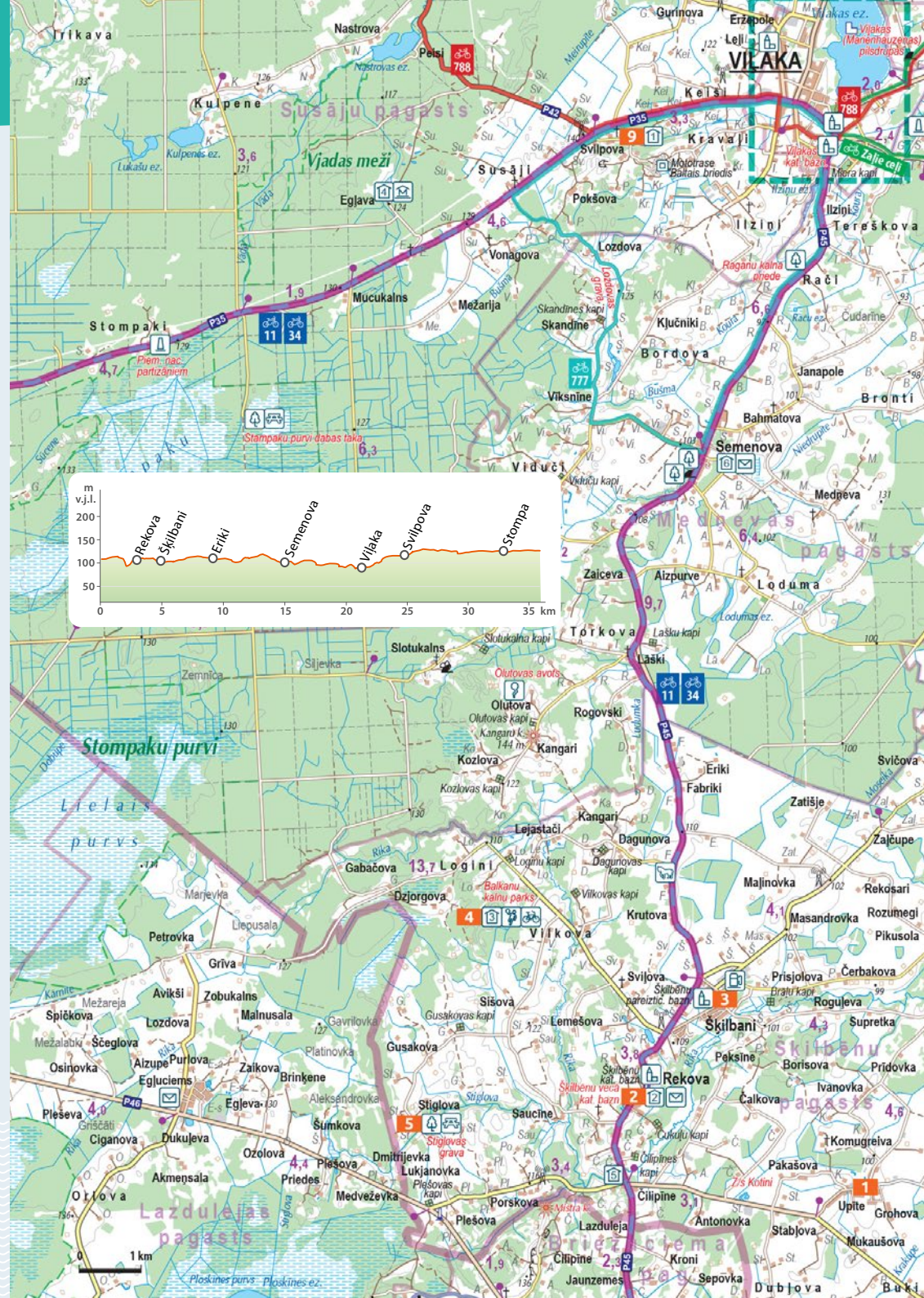


8 Объект окружающий среды «Udens»

Поверхность объекта, созданного Дидзисом Яунземсом, состоит из 2625 металлических капелек, которые, покачиваясь, имитируют журчание воды. ул. Гарнизона, 20, Виляка 57.1890, 27.6821



4





9 Культурно-историческая усадьба «Vēršukalns»
Культурно-историческая усадьба, где можно попробовать домашний хлеб и другие деревенские продукты. Свилпова, Сусайская вол. Т. 25648877; 57.1802, 27.6281

10 Прогулочная тропа по острову на озере Виляка
Тропа протяженностью 442 м ведет вокруг острова; здесь установлены деревянные мостки с платформой для отдыха и лодочной пристанью. ул. Лиепнас, 36-48, Виляка 57.1916, 27.6773



1. Million star hotel (V-IX)
Вершукалнс, Свилпова, Сусайская вол. Т. 2629228 57.1802, 27.6281

2. Интернат Рековской средней школы (V-IX)
ул. Сколас, 1, Рекова, Шкилбенская вол., Т. 26423700 57.0413, 27.6187



3. Гостевой дом в природном парке «Balkanu kalni»
Вилкова, Шкилбенская вол. Т. 29132664

4. Места для ночлега в музее лесничества в Эгльве (V-IX)
Эгльва, Сусайская вол. Т. 29243878 57.1744, 27.5621

5. Гостевой дом «Kamīnkrogs»
Чилипине, Шкилбенская вол. Т. 28381853 57.0302, 27.6110

6. Интернат Видучской основной школы
ул. Сколас, 1, Семенова, Медневская вол. Т. 26559817 57.1342, 27.6420

«Pierobeža»
ул. Пилс, 2, Виляка 57.1817, 27.6799



Велосипедная мастерская в Виляке
ул. Пилс, 14, Виляка, Т. 28686600 57.1816, 27.6867



Пляж озера Виляка
ул. Гарнизона, 20, Виляка 57.1889, 27.6830

Место для отдыха у фонтана «Lāsīte»
ул. Пилс, 4, Виляка 57.1817, 27.6830



Прогулки верхом в «Vītolīņi»
Эрики, Шкилбенская вол. Т. 28761211 57.0739, 27.6281

«Ezertūre» — прокат Суп – бордов и катамаранов
Озеро Виляка, 20 Гарнизонная улица, Виляка Т. 26292288 57.1888, 27.6831




Прокат передвижного чана для купаний
Виляка, Северная Латгале Т. 28390107

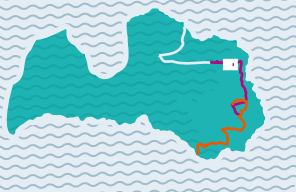
Прокат прозрачных каяков
Виляка, Т. 25529229 57.1898, 27.6900



Вилякский туристический информационный центр
ул. Клостера, 1, Виляка Т. 28686600 www.visitvilaka.lv 57.1838, 27.6693



БАЛВИ



1 Музей Балвского края

В выставочных залах с помощью современных выразительных средств представлены традиционная музыка, фольклор, обычаи, псалмы, майские песнопения, человеческие навыки и другие ценности Северной Латгале.

ул. Бривибас, 46, Балви
T. 645 21430, 28352770
57.1308, 27.2567



2 Застройка Балвской усадьбы, парк, сад Лача, Балвский вековой дуб (5,25 м)

В саду Лача расположены 23 гигантские композиции из валунов, которые были созданы в 90-е годы XX века скульпторами Г. Булсом, В. Раудсепсом и В. Рубулисом.

ул. Бривибас, 46, 47, 52, Балви
T. 64521430, 28352770
57.1320, 27.2576

3 Объект среды «Gaiss»

Крупнейший в мире ансамбль ветряных колокольчиков, автор – архитектор Дидзис Яунземс.

Балвский городской парк, ул. Партизану, 2, Балви
57.1333, 27.2621



3



2

4 Памятник павшим солдатам Латгальского партизанского полка

В народе его называют Балвский Станислав. Открыт в 1938 году, автор – скульптор К. Янсонс. Памятник неоднократно сбрасывали с постамента; он был восстановлен в 1993 году.

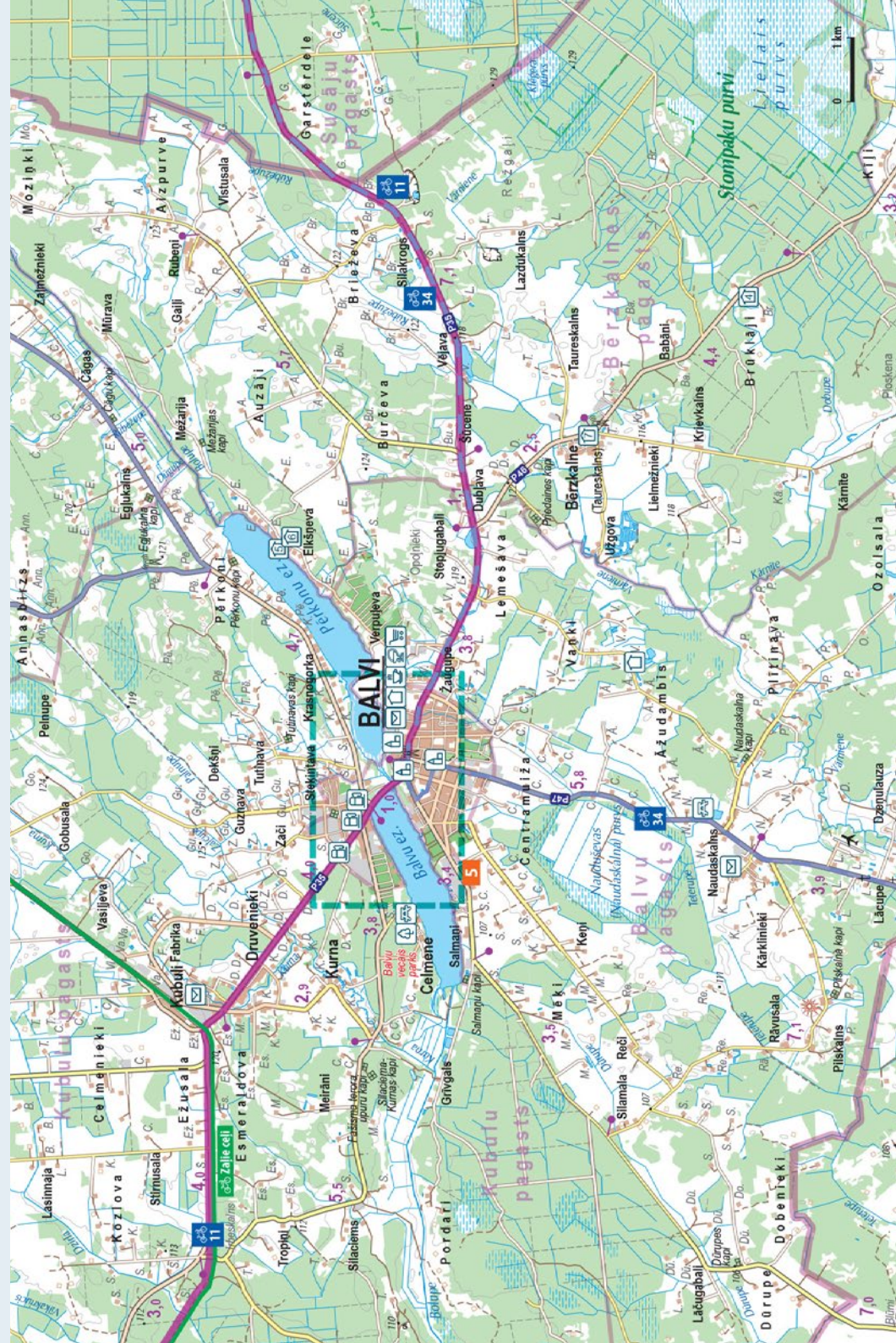
5 «Arņitas labsajūtu darbnīca» / Латышские банные ритуалы

Домашние продукты – растительные сиропы, чай, хлеб собственной выпечки. Образовательная программа – «Сила растений для твоего здоровья». Услуги банщика. Посещение по предварительной договоренности!

ул. Бривибас, 2с, Балви
T. 26361594
57.1243, 27.2376



5





1. Гостиница «Balvi»
ул. Таутас, 14, Балви
Т. 64522307
57.1295, 27.2613
🏠 (42) 🛏️

2. Служебная гостиница Балвской Государственной гимназии
ул. Дарза, 2, Балви
Т. 26627925
57.1320, 27.2760
🏠 (40)

3. Служебная гостиница Балвской профессиональной и общеобразовательной средней школы
ул. Видземес, 26, Балви
Т. 26178911
57.1383, 27.2424
🏠 (54)

4. Гостевой дом «Paradizes» «Paradizes», Бруклай, Берзкалнская вол.
Т. 22009975
57.0804, 27.3830
🏠 (30) 🛏️ 🚰 🚶


5. Гостевой дом «Dvīņu mājas»
Элкшнева, Берзкалнская вол.
Т. 29106646
57.1479, 27.3240
🏠 (8) 🛏️ 🚰 🚶

6. Гостевой дом «Pērkonu pamiņš»
Аугстиене, Элкшнева, Берзкалнская вол.
Т. 28310307
57.1470, 27.3246
🏠 (14) 🛏️ 🚰 🚶


7. Деревенская гостиница «Putni»
ул. Балву, 1, Берзкалне, Берзкалнская вол.
Т. 22009975
57.1039, 27.3489
🏠 (30) 🛏️ 🚰 🚶

Кафе «Velves»
ул. Бривибас, 46, Балви
57.1309, 27.2573

Пиццерия «Zebra»
ул. Партизану, 6, Балви
57.1323, 27.2633



Место для отдыха в городском парке возле озера Балву



Место для отдыха в Старом парке



Кафе «Senda»
ул. Бривибас, 72, Балви
57.1315, 27.2719

Кафе «Lāča ķerās»
ул. Таутас, 14, Балви
57.1295, 27.2613

Столовая «Nāc un ēd»
ул. Берзпилс, 3а, Балви
57.1307, 27.2681



Магазин «AgreSports»
ул. Тиргус, 2, Балви
57.1323, 27.2659




Место для отдыха в городском парке возле озера Балву
ул. Партизану, 2, Балви
57.1338, 27.2603
🛏️ 🚰 🚶



Место для отдыха на пляже озера Балву
ул. Дзирнаву, 1G, Балви
57.13248, 27.2543
🛏️ 🚰 🚶

Место для отдыха в Старом парке, Целмене, Кубульская вол.;
57.1325, 27.2302
🛏️ 🚰 🚶

Туристический информационный центр Балвского края
ул. Бривибас, 46, Балви
Т. 29272948, 64522597
57.1308, 27.2567
🛏️ 🚰 🚶



Вейкпарк и парк водных аттракционов на озере Балву



Вейкпарк и парк водных аттракционов на озере Балву
ул. Дзирнаву, 1F, Балви
Т. 28380879
57.1327, 27.2551
🛏️ 🚰 🚶

Прокат лодок «Krustmala»
Озеро Балву
Т. 24843893
57.1374, 27.2515
🛏️

Прокат САП-бордов
5-я Стекинътавская линия, 268
Т. 26351072
57.1340, 27.2379
🛏️

Поле для диск-гольфа
ул. Партизану, 2а, Балви
57.1347, 27.2616

Велопарк
ул. Партизану, 5b, Балви
57.1364, 27.2618

Плот «Vilnītis» на озере Балву
Т. 29376933
57.1337, 27.2584
🛏️



ЛИТЕНЕ – ГУЛБЕНЕ



1 Демонстрационное хозяйство «Pededzes»

Познавательная экскурсия по миру пряностей. Домашняя кухня.

«Pededzes», Литенская вол.
Т. 29169997, 29144000
57.1900, 27.0477



2 Место летнего лагеря армии Латвийской Республики

Место, где располагался летний лагерь армии Латвийской Республики в 30-е годы XX века – смотровая башня и демилитаризованная пушка.

Литенская вол.
57.1631, 27.0221



3 ООО «Latvijas pusedzgakmeņi» Экскурсия по мастерской.

ул. Яунлитенес, 1, Литене, Литенская вол.
Т. 26684985, 25132372

57.1916, 27.0295



4 Бутылочный сад

30 различных объектов среды, сделанные из бутылок.

«Ainaži», Литенская вол.
Т. 20214139

57.2001, 27.0389



1



1. Хутор «Pededzes» (см. в достопримечательностях)

🏠 (12)

2. Хутор «Duki»

«Austriņi», Литене, Литенская вол., Т. 29206254

57.1702, 27.0023

🏠 (6) 🚰 🚰

3. Комплекс отдыха «Dīksalas»

«Dīksalas», Стради, Страдская вол., Т. 29161840, 26316585

57.1647, 26.8688

🏠 (66) 🚰 🚰 🚰 🚰



Прокат велосипедов – хутор «Pededzes» (см. в достопримечательностях)

🚲



Железнодорожный мост через реку Педедзе

Литенская вол.

57.1769, 27.0286



Зеленый променад вдоль реки Педедзе и маленький «Храм мечты» в Литене

Литене, Литенская вол.

57.1897, 27.0300



Комплекс отдыха «Dīksalas» (см. в местах для ночлега)

🏠 (12)

Прокат лодок «Lairot.lv»

«Aizurpēši», Литенская вол.
Т. 22151577

57.1708, 27.0091

Хутор «Pededzes» (см. в достопримечательностях)

🏠 (6) 🚰 🚰

LaserTag LITENE

Литенская вол.
Т. 26265623

57.1949, 26.980

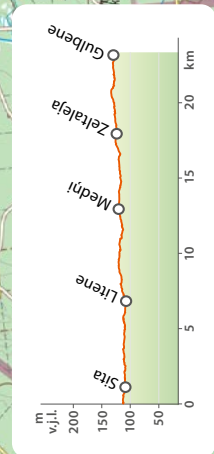


Стамериенский замок

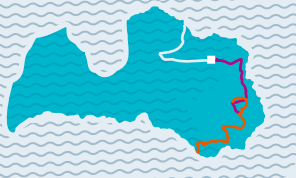
Вецстамериена, Стамериенская вол.
Т. 25755784,

www.visitgulbene.lv

57. 2163, 26.8998



ГУЛБЕНЕ



1 Узкоколейная железная дорога Гулбене – Алуксне («Bānītis»)

Единственный в странах Балтии поезд, регулярно курсирующий по узкоколейной железной дороге.

ул. Виестура, 16G, Гулбене
Т. 64473037, 20228884
57.1838, 26.7647



2 Образовательный и интерактивный центр «Dzelceļš un Tvaiks»

Здесь можно ознакомиться с железной дорогой и испытать различные интерактивные устройства.

ул. Дзелцеля, 8, Гулбене
Т. 25448661; 57.1826, 26.7669



3 Гулбенский электропаровозик

Экскурсия с гидом по городу Гулбене.

Т. 64497729, 26557582



4 Историко-художественный музей Гулбенского края, Гулбенский исторический центр

Экспозиция, рассказывающая об истории и художниках города Гулбене. Красный замок, замковый парк и скульптура Амура.

ул. Пилс, 3, Гулбене
Т. 64473098, 26128984
57.1609, 26.7612



4



1. Гостевой дом «Dero»
ул. Виестура, 16G, Гулбене
Т. 20228884, 64473037
57.1838, 26.7647



2. Гостиница «Gulbene»
ул. О. Калпака, 27A, Гулбене
Т. 29428585, 64473128
57.1733, 26.7614



Кондитерская лавка «Gardums»
ул. Ригас, 71A, Гулбене
57.1780, 26.7560

Кафе «Kantes krogs»
ул. Миера, 5, Гулбене
57.1811, 26.7525

Кафе «Fiesta»
ул. Бривибас, 82, Гулбене
57.1786, 26.7424



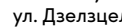
Прокат и обслуживание велосипедов «VeloRīts»
ул. Райня, 2, Гулбене
Т. 29242122
57.1696, 26.7546



Прокат – комплекс «Vecgulbenes muiža»
ул. Бривибас, 18, Гулбене
Т. 64474850, 25546622
57.1624, 26.7600



Прокат электровелосипедов – Образовательный и интерактивный центр «Dzelceļš un Tvaiks»
ул. Дзелцеля, 8, Гулбене
Т. 25448661
57.1826, 26.7669



Прокат и транспортировка велосипедов – ООО «ALIREM»
ул. Видус, 11, Гулбене
Т. 26477710; 57.1735, 26.7602



Узкоколейная железная дорога Гулбене – Алуксне «Bānītis» (см. в достопримечательностях)



Агентство самоуправления «Гулбенский центр туризма и культурно-исторического наследия»
ул. Абелью, 2, Гулбене
Т. 26557582, 64497729
57.1723, 26.7600



ОИЦ «Dzelceļš un Tvaiks» (см. в достопримечательностях)



1





Издатель: Обществo «Партнерство Лудзенского района», www.ludzaspartneriba.lv
Подготовлено, карты: ООО «Картографическое издательство Яня сета», www.kartes.lv
Подробную информацию см. на: Latgale.travel и краевых туристических сайтах.

Фото на обложке и использованные в издании фотографии –
из архивов Центров туристической информации латгальских самоуправлений.

2020



Актуальная информация: Latgale.travel

Брошюра по веломаршруту создана в рамках Проекта № 19-00-A019.332-000002 «Развитие велотуризма в Восточной Латвии после подключения к международной сети велосипедных маршрутов EuroVelo11», который реализуется в контексте мероприятия «Межтерриториальное и межгосударственное сотрудничество», включенного в программу развития латвийского села в 2014-2020 гг., осуществляемую Европейским сельскохозяйственным фондом развития села.

Подробная информация о Европейском сельскохозяйственном фонде развития села доступна на сайте Европейской комиссии: ec.europa.eu/agriculture/rural-development-2014-2020/index_lv.htm

NACIONĀLAIS
ATTĪSTĪBAS
PLĀNS 2020



EIROPAS SAVIENĪBA
EIROPA INVESTĒ LAUKU APVIDOS
Eiropas Lauksaimniecības fonds
lauku attīstībai



Atbalsta Zemkopības ministrija un Lauku atbalsta dienests.